



Rozbudowa drogi krajowej DK 7 na odcinku granica miasta Krakowa – Libertów w zakresie budowy dwupoziomowego węzła oraz bezkolizyjnego przejścia dla pieszych w m. Libertów

Wykonawca:

**Ochrona środowiska:
Tomasz Tarnowski**

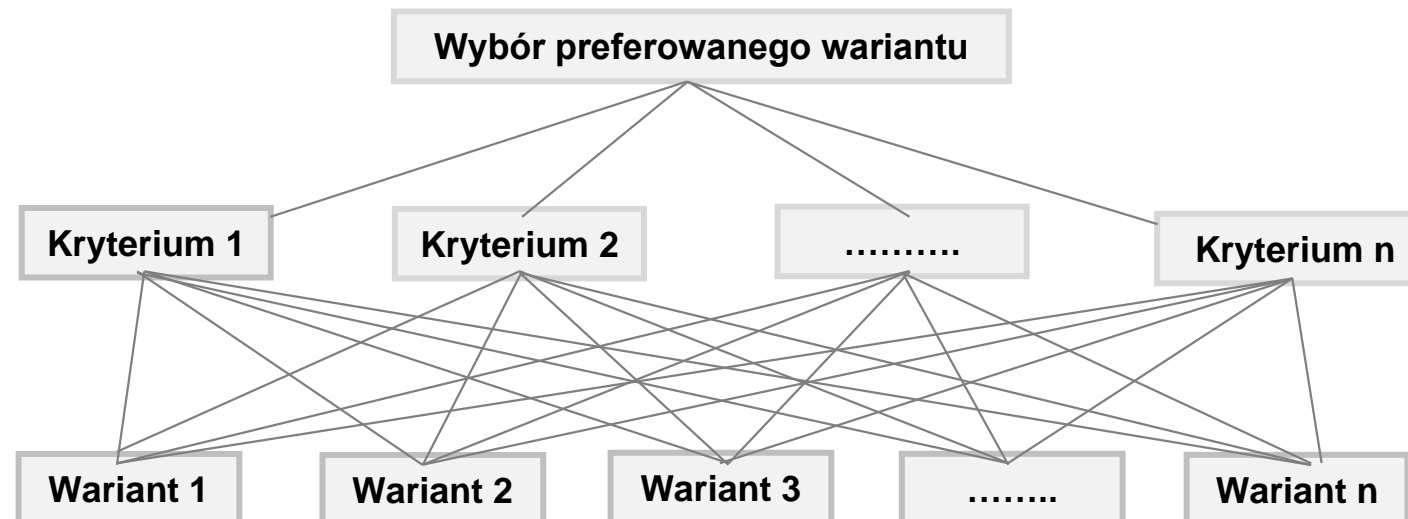


CZĘŚĆ ŚRODOWISKOWA

- Opracowywane są materiały do wniosku o wydanie decyzji o środowiskowych uwarunkowaniach:
 - Kart Informacyjna Przedsięwzięcia;
 - Wizje terenowe w zakresie przyrodniczym;
 - Ustalono lokalizacje terenów podlegających ochronie akustycznej (w odniesieniu do MPZP i otrzymanej korespondencji);
 - Inwentaryzacja aktualnej zabudowy podlegającej ochronie akustycznej
- Decyzję o środowiskowych uwarunkowaniach wydawać będzie:
Wójt Gminy Mogilany.

CZĘŚĆ ŚRODOWISKOWA

- Wielokryterialna analiza porównawcza wariantów – ilość i katalog rodzaju kryteriów oraz ustalenie wag punktowych;
- Do wyboru optymalnego wariantu wstępnie proponuje się analizę wielokryterialną wykonaną metodą AHP (ang. Analytic Hierarchy Process) opracowana przez Saaty'ego.



CZĘŚĆ ŚRODOWISKOWA

ANALIZA WIELOKRYTERIALNA

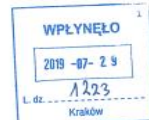
- Grupa kryteriów społecznych;
- Grupa kryteriów emisyjnych;
- Grupa kryteriów przyrodniczo – krajobrazowych;
- Grupa kryteriów hydrologicznych i hydrogeologicznych;
- Grupa kryteriów geologicznych;
- Grupa kryteriów: dziedzictwo kulturowe;
- Grupa kryteriów ekonomiczne:

CZĘŚĆ ŚRODOWISKOWA

lokalizacje terenów podlegających ochronie akustycznej (w odniesieniu do MPZP)

JRZĄD GMINY MOGILANY
32-031 MOGILANY, RYNEK 2
tel./fax (012) 270-16-77

GARO.6724.5.21.2019



Mogilany, dnia 22.07.2019 r.

Sz. P. Dominika Mazur
(Konsorcjum MPRB Sp. z o.o. z siedzibą w Krakowie
oraz MP-MOSTY Sp. z o.o. z siedzibą w Krakowie)
Ul. Dekerta 18, 30-703 Kraków
– Pełnomocnik GDDKiA Oddział w Krakowie,

Dotyczy pisma znak:

L.dz.MP-MOSTY/427/P/DM/1/19-1/1273 w sprawie „Rozbudowy drogi krajowej DK 7 na odcinku granicy miasta Krakowa_Libertów (...)”

W odpowiedzi na ww. pismo z 18.06.2019 r. - Referat Geodezji, Architektury, Rolnictwa i Ochrony Środowiska Urzędu Gminy Mogilany, po dokonaniu weryfikacji terenów chronionych przed hałasem na podstawie wytycznych miejscowych planów zagospodarowania przestrzennego, którymi objęte są tereny faktycznie zagospodarowane znajdujące się w bezpośrednim otoczeniu planowanej inwestycji - Referat Geodezji, Architektury, Rolnictwa i Ochrony Środowiska Urzędu Gminy Mogilany informuje, że ochronie przed hałasem podlegają tereny:

1. oznaczone symbolem MN1, MU1 i MU2 znajdujące się w odległości 150 m od krawędzi jezdni drogi nr 7 (zgodnie z załącznikiem nr 1 i 2 – oznaczone kolorem pomarańczowym), dla których ustalono strefę ochrony akustycznej od projektowanej drogi ekspresowej w odległości 150 m od krawędzi jezdni drogi nr 7, na podstawie wytycznych Miejscowego Planu Zagospodarowania Przestrzennego Gminy Mogilany uchwalonego przez Radę Gminy Mogilany Uchwałą Nr XXVIII/247/2005 z dnia 02 grudnia 2005 roku (Dz. Urz. Woj. Małopolskiego z 2006 r. Nr 106, poz. 659).
2. oznaczone symbolem MU2 i MN3 znajdujące się w odległości 150 m od krawędzi jezdni drogi nr 7 (zgodnie z załącznikiem nr 1 i 2 – oznaczone kolorem różowym), dla których ustalono strefę ochrony akustycznej w odległości 150 m od krawędzi jezdni drogi krajowej nr 7 oraz określono dopuszczalne poziomy hałasu, na podstawie wytycznych Miejscowego Planu Zagospodarowania Przestrzennego Gminy Mogilany uchwalonego przez Radę Gminy Mogilany Uchwałą Nr XXX/271/2006 z dnia 20 lutego 2006 roku oraz Uchwałą Nr XXXV/312/2006 z dnia 03 sierpnia 2006 roku (tekst jednolity Dz. Urz. Woj. Małopolskiego z 2007 r. Nr 427, poz. 2843).
3. Wyrokiem NSA z dnia 15.03.2010 r. syg. akt OSK 2062/09 - stwierdzono nieważność miejscowego planu zagospodarowania części wsi Libertów uchwalonego Uchwałą Nr XXV/212/05 Rady Gminy Mogilany z dnia 24.06.2005 r., który obowiązywał na tym terenie od 2005 roku. Wobec powyższego tereny objęte Uchwałą Nr XXV/212/05 z dnia 24 czerwca 2005 roku nie są chronione na podstawie wytycznych ww. mpzp uchwalonego przez Radę Gminy Mogilany Uchwałą Nr XXV/212/05 z dnia 24.06.2005 roku obowiązującym do 15.03.2010 r. (data stwierdzenia nieważności planu przez Sąd).

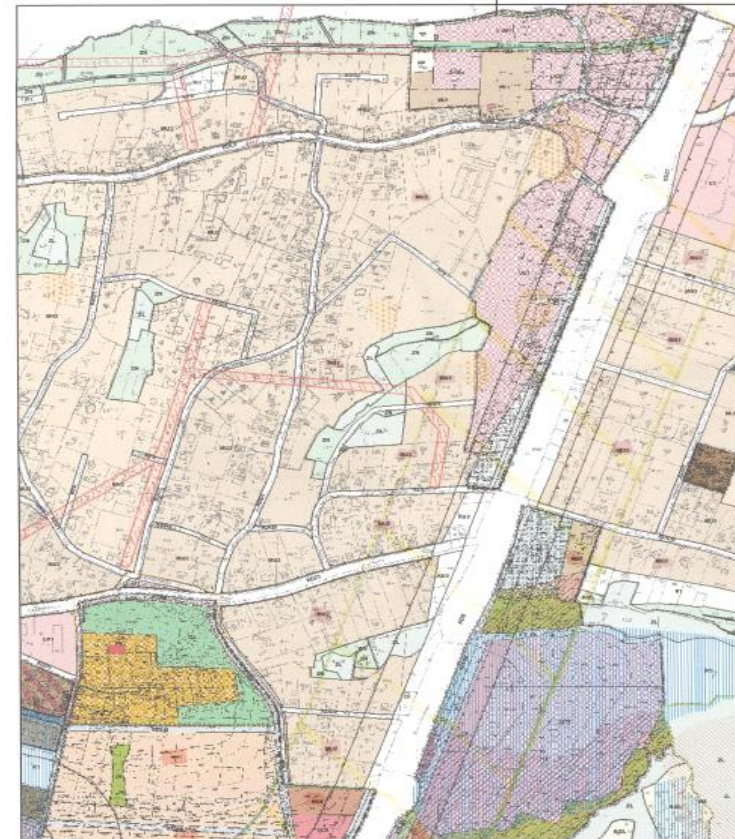
Załączniki:

1. Wyrys z mpzp skala 1:5500,
2. Załącznik graficzny – mapa orientacyjna,

Otrzymała:

1. Adresat + zał.
2. 2. a/a.

MIEJSCOWY PLAN ZAGOSPODAROWANIA PRZESTRZENNEGO
SOŁECTW GMINY MOGILANY
USTALENIA PLANU
Załącznik nr 1
mgr inż. Piotr Janosz
(terenów Planów Geodezji, Architektury,
Rolnictwa i Ochrony Środowiska)
1:5 500



CZĘŚĆ ŚRODOWISKOWA

lokalizacje terenów podlegających ochronie akustycznej (w odniesieniu do MPZP)



ZALĄCZNIK GRAFICZNY
"Rozbudowa drogi krajowej DK7 na odcinku granica miasta Krakowa - Libertów w zakresie budowy dwupoziomowego węzła oraz przejścia podziemnego dla pieszych w m. Libertów"

LEGENDA

- tułów 300 m od osi DK7 objętej inwestycją
- granica gminy
- MU1 - tereny mieszkaniowo - usługowe
- MU2 - tereny mieszkaniowo - usługowe
- MN1, MN2, MN3 - tereny mieszkaniowo - usługowe
- 3MN - tereny zabudowy mieszkaniowej jednorodzinnej

Skala 1:2000

CZĘŚĆ ŚRODOWISKOWA

lokalizacje terenów podlegających ochronie akustycznej (w odniesieniu do MPZP)



WS-08.6254.13.2019.MS



Kraków, 17 LIP. 2019

MP Mosty Sp. z o.o.
Ul. Dekerta 18
30-703 Kraków

Dotyczy: OKREŚLENIA TERENÓW PODLEGAJĄCYCH OCHRONIE AKUSTYCZNEJ.

Odpowiadając na Państwa pismo dotyczące określenia terenów podlegających ochronie akustycznej w rejonie przedsięwzięcia pn. „Rozbudowa drogi krajowej DK7 na odcinku granica miasta Krakowa - Libertów” prosimy o przyjęcie poniższych wyjaśnień.

Wydział Kształtowania Środowiska UMK opiniuje pozytywnie kwalifikację terenów objętych ochroną akustyczną w otoczeniu projektowanego odcinka drogi przedstawioną na dołączonej do wniosku mapie poglądowej.

Pragniemy jednak podkreślić, iż w opinii tut. Wydziału ostateczna ocena oraz weryfikacja terenów chronionych przed hałasem (w tym terenów faktycznie zagospodarowanych) powinna zostać przeprowadzona przez organ prowadzący postępowanie w trakcie trwania danego postępowania administracyjnego (np. oceny oddziaływania na środowisko).

Z-ca DIREKTORA WYDZIAŁU
Ewa Olszowska-Dej

Otrzymują:
1. Adresat
2. WS-08 a/a

Urząd Miasta Krakowa
WYDZIAŁ KSZTAŁTOWANIA ŚRODOWISKA
tel. 12 616 88 93, fax 12 616 88 91, ws.umik@um.krakow.pl
31-949 Kraków, os. Zgody 2
www.krakow.pl



ZALĄCZNIK GRAFICZNY

„Rozbudowa drogi krajowej DK7 na odcinku granica miasta Krakowa - Libertów w zakresie budowy dwupoziomowego węzła oraz przejścia podziemnego dla pieszych w m. Libertów”

LEGENDA

- bufor 300 m od osi DK7 objętej inwestycją
- granica gminy
- MN - tereny mieszkaniowo - usługowe

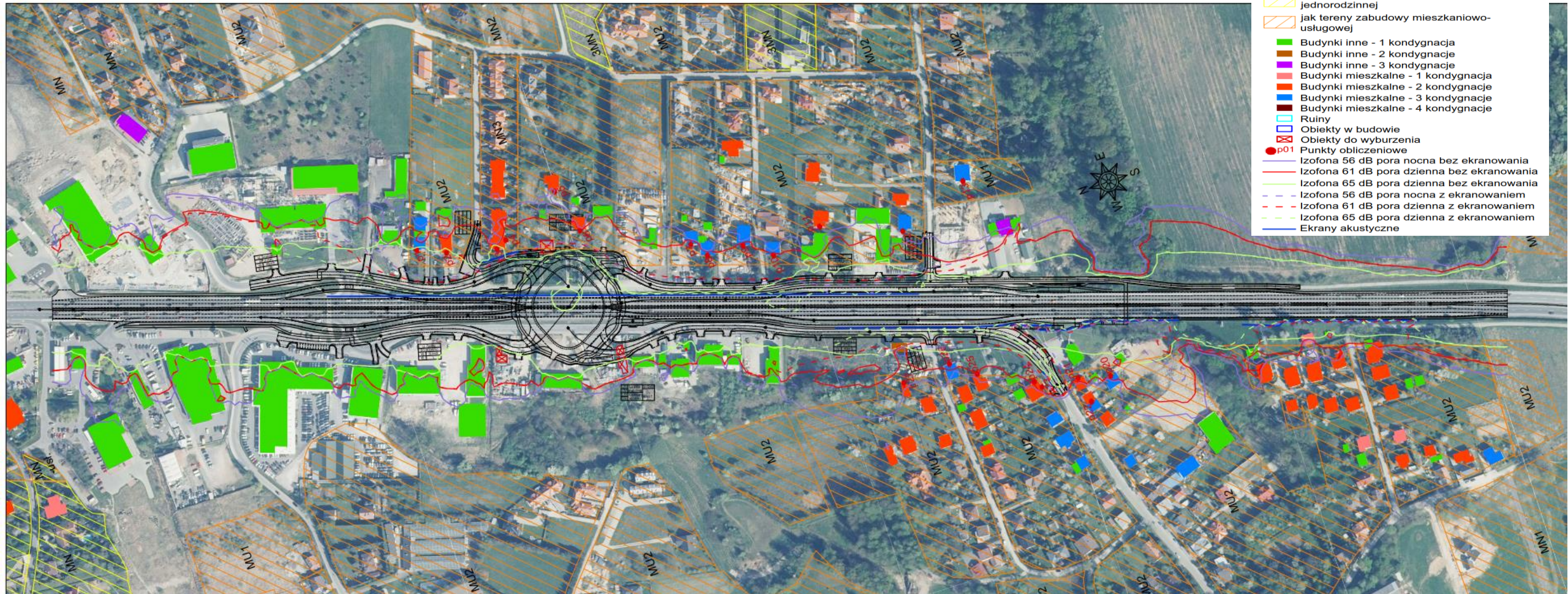
Skala 1:2000

CZĘŚĆ ŚRODOWISKOWA
Wstępna analiza akustyczna (horyzonty czasowe 2023 i 2028)
WARIANT 1 (2028 r.)

LEGENDA

Tereny chronione przed hałasem:

-  jak tereny zabudowy mieszkaniowej jednorodzinnej
-  jak tereny zabudowy mieszkaniowo-usługowej
-  Budynek inne - 1 kondygnacja
-  Budynek inne - 2 kondygnacje
-  Budynek inne - 3 kondygnacje
-  Budynek mieszkalne - 1 kondygnacja
-  Budynek mieszkalne - 2 kondygnacje
-  Budynek mieszkalne - 3 kondygnacje
-  Budynek mieszkalne - 4 kondygnacje
-  Ruiny
-  Obiekty w budowie
-  Obiekty do wyburzenia
-  Punkty obliczeniowe
-  Izofona 56 dB pora nocna bez ekranowania
-  Izofona 61 dB pora dzienna bez ekranowania
-  Izofona 65 dB pora dzienna bez ekranowania
-  Izofona 56 dB pora nocna z ekranowaniem
-  Izofona 61 dB pora dzienna z ekranowaniem
-  Izofona 65 dB pora dzienna z ekranowaniem
-  Ekran akustyczny

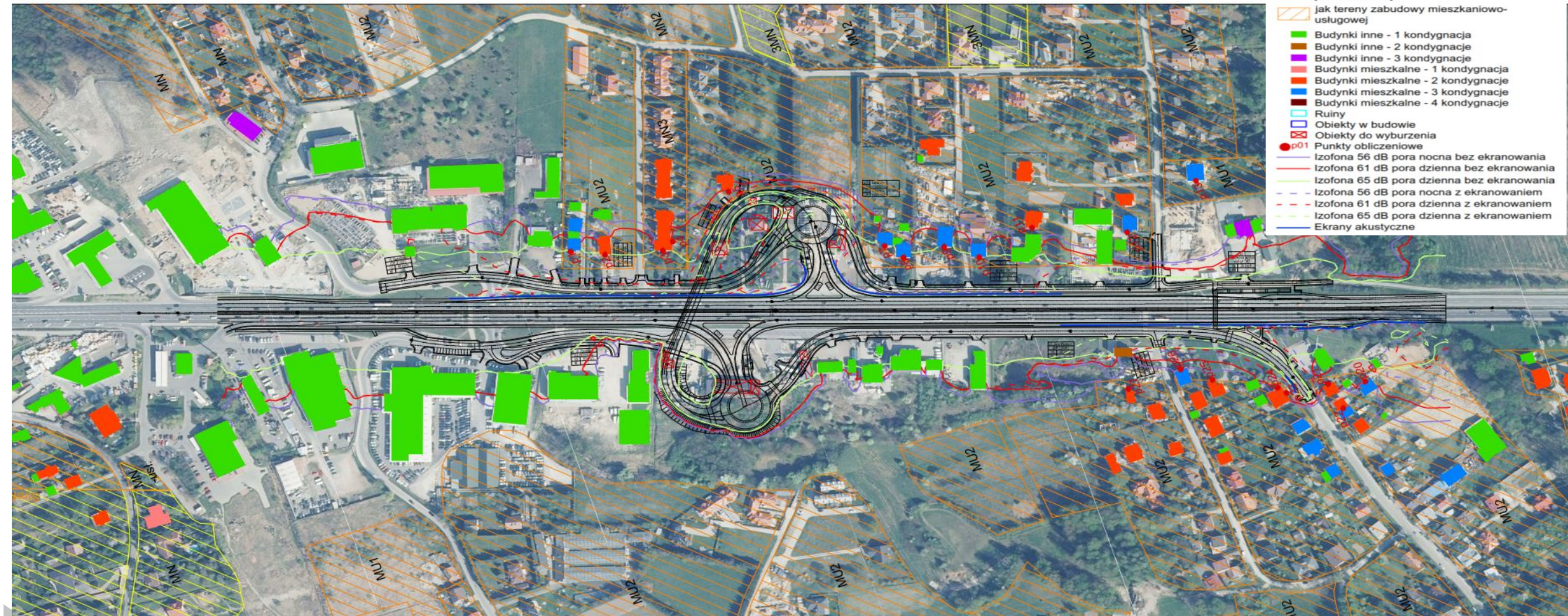


CZĘŚĆ ŚRODOWISKOWA
Wstępna analiza akustyczna (horyzonty czasowe 2023 i 2028)
WARIANT 2 (2028 r.)

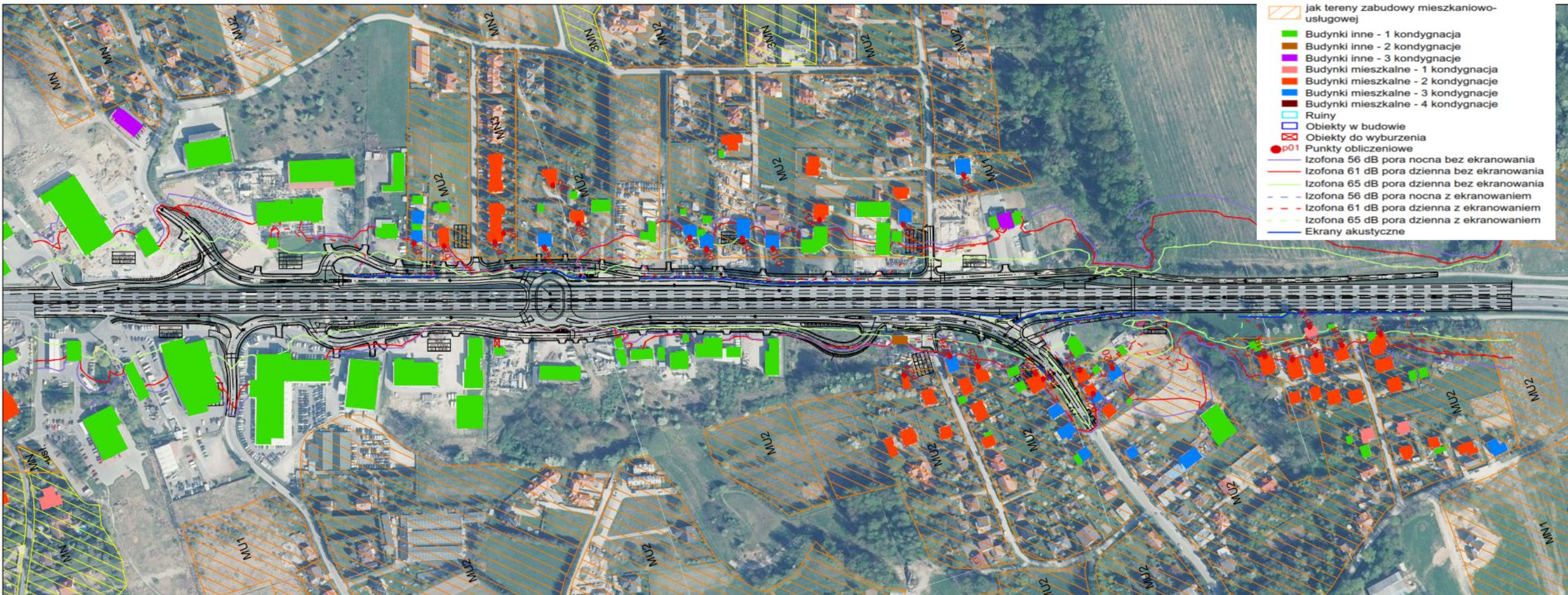
LEGENDA

Tereny chronione przed hałasem:

-  jak tereny zabudowy mieszkaniowej jednorodzinnej
-  jak tereny zabudowy mieszkaniowo-usługowej
-  Budynek inne - 1 kondygnacja
-  Budynek inne - 2 kondygnacje
-  Budynek inne - 3 kondygnacje
-  Budynek mieszkalne - 1 kondygnacja
-  Budynek mieszkalne - 2 kondygnacje
-  Budynek mieszkalne - 3 kondygnacje
-  Budynek mieszkalne - 4 kondygnacje
-  Ruiny
-  Obiekty w budowie
-  Obiekty do wyburzenia
-  Punkty obliczeniowe
-  Izofona 56 dB pora nocna bez ekranowania
-  Izofona 61 dB pora dzienna bez ekranowania
-  Izofona 65 dB pora dzienna bez ekranowania
-  Izofona 56 dB pora nocna z ekranowaniem
-  Izofona 61 dB pora dzienna z ekranowaniem
-  Izofona 65 dB pora dzienna z ekranowaniem
-  Ekranery akustyczne



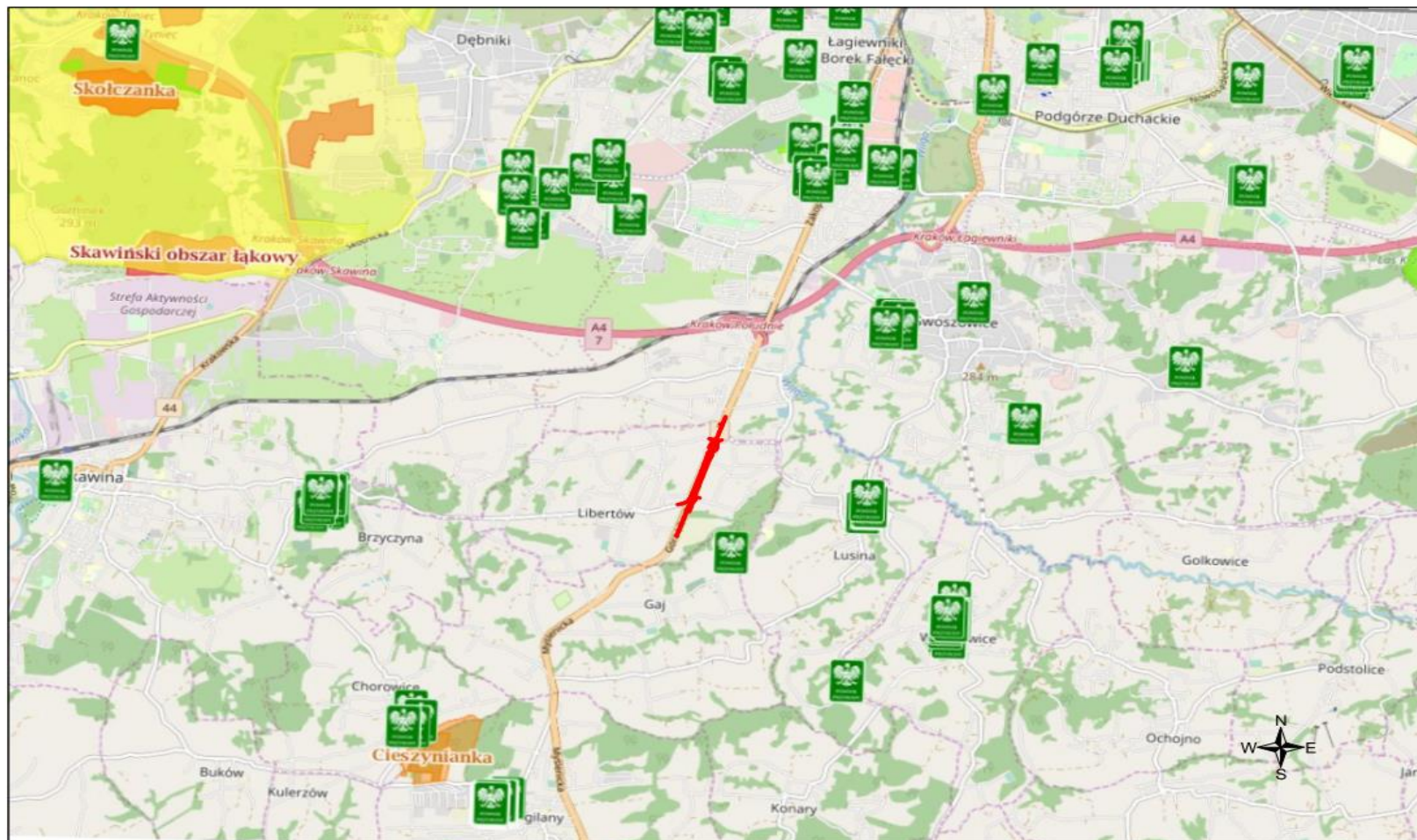
CZĘŚĆ ŚRODOWISKOWA
Wstępna analiza akustyczna (horyzonty czasowe 2023 i 2028)
WARIANT 3 (2028 r.)



CZĘŚĆ ŚRODOWISKOWA
WSTĘPNE ZESTAWIENIE ZABEZPIECZEŃ AKUSTYCZNYCH

Wariant	Długość ekranów [m]		
	Lewa strona	Prawa strona	Suma
0 - obecne ekrany	~ 223	—	~ 223
1	601	536	1137
2	518	325	843
3	419	511	930

CZĘŚĆ ŚRODOWISKOWA
Stanowiska archeologiczne – kryterium przyrodniczo - krajobrazowe



CZĘŚĆ ŚRODOWISKOWA
Tereny podlegające ochronie – kryterium dziedzictwo kulturowe



Dziękujemy za uwagę

