

Zamierzenie budowlane:	„Rozbudowa DK nr 7 na odcinku gr. m. Krakowa – Libertów w zakresie budowy dwupoziomowego węzła oraz bezkolizyjnego przejścia dla pieszych w m. Libertów”	
Adres obiektu budowlanego:	Województwo małopolskie; powiat krakowski, gmina Mogilany, miejscowość Libertów	
Nazwa i adres Zamawiającego:		Generalna Dyrekcja Dróg Krajowych i Autostrad Oddział w Krakowie ul. Mogilska 25, 31-542 Kraków
Nazwa i adres jednostki projektowej:	 MPRB MPRB Sp. z o.o. ul. Dekerta 18, 30-703 Kraków tel. +48 12 312 18 78	 Mosty Kraków MOSTY KRAKÓW S.A. ul. Dekerta 18, 30-703 Kraków tel. +48 12 312 18 78 e-mail: biuro@mpmosty.pl
Stadium:	STUDIUM TECHNICZNO – EKONOMICZNO – ŚRODOWISKOWE	
Nazwa opracowania:	ANEKS NR 2 DO RAPORTU Z KONSULTACJI SPOŁECZNYCH (ZAMKNIĘCIE SKRZYŻOWANIA DK 7 Z UL. WESOŁĄ I UL. PARKOWĄ W LIBERTOWIE/ GAJU)	
Umowa nr:	I/38/ZI/I-1/2019 z dnia 25.02.2019 r.	
Opracowała:	Dominika Mazur – Kierownik Projektu	
Data opracowania:	Nr egzemplarza:	Nr rewizji:
01.2021 r.	1	00

Spis treści:

Spis treści:	2
1. Przedmiot przeprowadzonych konsultacji społecznych	3
1.1. Przedmiot przeprowadzonych konsultacji społecznych	3
1.2. Podstawa formalna opracowania	5
2. Data i miejsce oraz przebieg przeprowadzonych konsultacji społecznych	5
3. Materiały promocyjne.....	6
3.1. Plakat	6
3.2. Diagram	7
3.3. Strona internetowa inwestycji	8
3.4. Ankieta	10
4. Ogłoszenia internetowe i prasowe.....	12
4.1. Ogłoszenia na stronach internetowych różnych instytucji	14
4.1.1. Generalna Dyrekcja Dróg Krajowych i Autostrad	14
4.1.2. Urząd Gminy Mogilany	15
4.1.3. Strona internetowa – nasz Kraków	18
4.1.4. Strona internetowa – Love Kraków TVP.....	19
4.1.5. Strona internetowa – Dziennik Polski	21
4.1.6. Strona internetowa – Wyborcza.....	23
5. Fotografie tablic ogłoszeń urzędów gmin oraz tablic informacyjnych na terenie gminy.....	25
6. Zgłoszone wnioski, protesty, opinie wraz z odniesieniem się Projektanta	33
7. Streszczenie zgłoszonych wniosków, protestów, opinii	33
8. Analiza i sposób uwzględnienia zgłoszonych wniosków, protestów i opinii	33
9. Podsumowanie	33
10. Spis załączników	34

1. Przedmiot przeprowadzonych konsultacji społecznych

1.1. Przedmiot przeprowadzonych konsultacji społecznych

Konsultacje społeczne zostały zorganizowane w związku z realizowanym w ramach Studium techniczno-ekonomiczno-środowiskowe (STES) zadaniem inwestycyjnym pn. „Rozbudowa drogi krajowej DK 7 na odcinku granica miasta Krakowa – Libertów w zakresie budowy dwupoziomowego węzła oraz bezkolizyjnego przejścia dla pieszych w m. Libertów”. Przedmiotem zorganizowanych konsultacji społecznych był zakres dodatkowy związany z rozszerzeniem zakresu umowy głównej polegającym na uzupełnieniu dotychczasowej dokumentacji projektowej o zamknięcie skrzyżowania DK 7 z ul. Wesołą i ul. Parkową w Libertowie/ Gaju.

Lokalizacja inwestycji:

Województwo małopolskie; powiat krakowski, gmina Mogilany, miejscowość Libertów i Gaj

Etapy inwestycji:

W związku z rozszerzeniem zakresu umowy wydłużeniu uległ termin na wykonanie przedmiotowego kontraktu. Poniżej zaktualizowane terminy

ETAP I - Wykonanie opracowania dokumentacji projektowej wraz z uzyskaniem wymaganych decyzji (od luty 2019 r. do styczeń 2022 r.)

ETAP II - Udzielanie odpowiedzi na pytania Oferentów (od styczeń 2022 r. do czerwiec 2022 r.)

Zakres dodatkowy

Zakres dodatkowy polega na uzupełnieniu dotychczasowej dokumentacji projektowej o zamknięcie skrzyżowania DK 7 z ul. Wesołą i ul. Parkową w Libertowie/ Gaju. Na granicy Libertowa i Gaja w km około 676+260 projektuje się zamknięcie skrzyżowania na prawe skrzyżowanie drogi krajowej DK7 z ul. Wesołą (po północnej stronie) i z ul. Parkową (po południowej stronie) wraz z likwidacją przejścia dla pieszych. Dodatkowy zakres opracowania obejmuje drogi dojazdowe DD-1a, DD-2a oraz DD-3. Dodatkowa jezdnia wzdłuż DK7 DD-1a jest przedłużeniem dodatkowej jezdni wzdłuż DK7 DD-1 w Wariancie 1 oraz 2 i rozpoczyna się na skrzyżowaniu z ul. Przylesie (DG 600660K). W Wariancie 3 jest ona przedłużeniem dodatkowej jezdni wzdłuż DK7 DD-2. Natomiast w Wariancie 4 rozpoczyna się na skrzyżowaniu z drogą łącznikową w pobliżu tunelu drogowego pod DK7.

Droga ta we wszystkich wariantach biegnie wzdłuż DK7 aż do drogi gminnej (ul. Parkowej) w Gaju. Od km ok. 675+700 drogi krajowej nr 7 jej przebieg pokrywa się w każdym Wariancie. DD-1a obsługuje tereny przyległe poprzez zjazdy indywidualne i publiczne, a dla obsługi ruchu pieszego została wyposażona w jednostronny chodnik przy krawędzi jezdni.

Na granicy Libertowa i Gaja, po zachodniej stronie drogi krajowej, gdzie przewiduje się zamknięcie skrzyżowania z drogą gminną (ul. Wesołą), projektuje się układ dodatkowych jezdni: DD-2a i DD-3 obsługujących tereny przyległe do drogi krajowej DK7. Dodatkowa jezdnia DD-2a jest zlokalizowana na terenie Libertowa. Rozpoczyna się w ciągu istniejącej dodatkowej jezdni równoległej do drogi krajowej i w znacznej części przebiega po śladzie ul. Wesołej sięgając swoim zakresem do skrzyżowania z ul. Sportowców. Natomiast dodatkowa jezdnia DD-3 zlokalizowana w Gaju rozpoczyna się na skrzyżowaniu z DD-2a na wysokości zamykanego skrzyżowania z drogi gminnej (ul. Wesołej) z drogą krajową DK7 i biegnie na południe, równoległe do drogi krajowej aż do drogi

gminnej (ul. Klimkówka). Dodatkowe jezdnie wzdłuż DK7 obsługują tereny przyległe poprzez zjazdy indywidualne i publiczne. Przebieg DD-2a oraz DD-3 jest taki sam dla każdego Wariantu.

Wyżej wskazany zakres prac łączy się z wariantami W1, W2, W3, W4 wykonanymi w ramach umowy podstawowej inwestycji pn. "Rozbudowa drogi krajowej DK nr 7 na odcinku granica miasta Krakowa – Libertów w zakresie budowy dwupoziomowego węzła oraz bezkolizyjnego przejścia dla pieszych w m. Libertów" nr I/38/ZI/I-1/2019 z dnia 25.02.2019 r.

Podstawowe parametry techniczne dróg wchodzących w zakres dodatkowy

Parametry projektowe – zakres dodatkowy

DD-1a (dodatkowa jezdnia wzdłuż DK7):

–	klasa techniczna drogi	D
–	prędkość projektowa	30 km/h
–	obciążenie	100 kN/oś
–	kategoria ruchu	KR 1
–	szerokość pasa ruchu	min. 2.50m
–	szerokość chodnika	min. 2.0m
–	pobocze gruntowe	min. 0.75m
–	spadek poprzeczny jezdni	2%
–	wysokość skrajni	4.5m

DD-2a (droga gminna), DD-3 (dodatkowa jezdnia wzdłuż DK7):

–	klasa techniczna drogi	D
–	prędkość projektowa	30 km/h
–	obciążenie	100 kN/oś
–	kategoria ruchu	KR 1
–	szerokość pasa ruchu	min. 3.50m
–	pobocze gruntowe	min. 0.75m
–	spadek poprzeczny jezdni	min. 2%
–	wysokość skrajni	4.5m

Parametry geometryczne – dodatkowy zakres

Parametry geometryczne dla DD-1a:

- przebieg DD-1a odbywa się w dostosowaniu do geometrii drogi krajowej nr 7,
- niweleta prowadzona jest w zbliżeniu do istniejącego ukształtowania wysokościowego.

Parametry geometryczne dla DD-2a:

- przebieg DD-2a odbywa się po śladzie istniejącej dodatkowej jezdni równoległej do drogi krajowej i później w znacznej części po śladzie istn. ul. Wesołej.
- niweleta prowadzona jest po istniejącym ukształtowaniu wysokościowym, z wyjątkiem miejsca skrzyżowania z DD-3, gdzie jest wyniesiona z uwagi na obiekt mostowy.

Parametry geometryczne dla DD-3:

- przebieg DD-3 odbywa się po śladzie istniejącej dodatkowej jezdni równoległej do drogi krajowej,
- niweleta prowadzona jest po istniejącym ukształtowaniu wysokościowym.

1.2. Podstawa formalna opracowania

Formalną podstawą wykonania przedmiotowego raportu jest **umowa nr I/38/ZI/I-1/2019 z dnia 25.02.2019 r.** wraz z późniejszymi aneksami, zawarta pomiędzy Skarbem Państwa - Generalnym Dyrektorem Dróg Krajowych i Autostrad reprezentowanym przez Generalną Dyрекcję Dróg Krajowych i Autostrad Oddział w Krakowie, ul. Mogilska 25, 31-542 Kraków, a konsorcjum firm: MPRB Sp. z o.o. i Mosty Kraków Sp. z o.o., ul. Dekerta 18, 30-703 Kraków oraz Specyfikacje Istotnych Warunków Zamówienia.

2. Data i miejsce oraz przebieg przeprowadzonych konsultacji społecznych

W związku z obostrzeniami wynikającymi z nadzwyczajnej sytuacji spowodowanej zagrożeniem zakażenia się COVID-19 (w szczególności obostrzenia wynikające z Rozporządzenia Ministra Zdrowia z dnia 24.03.2020 r. – poz. 522 w sprawie ogłoszenia na obszarze Rzeczypospolitej Polskiej stanu epidemii oraz dalszych aktów prawnych w tej kwestii) konsultacje społeczne dla zakresu dodatkowego przeprowadzono w formie elektronicznej, w terminie 14.12.2020 r. – 18.12.2020 r. Ponadto w dniu 17.12.2020 r. w godzinach 08.00-17.00 odbył się dyżur telefoniczny Projektantów, podczas którego mieszkańcy oraz zainteresowane strony miały możliwość zadawania pytań, zgłaszania swoich sugestii czy uwag oraz rozwiania ewentualnych wątpliwości. Niezbędne materiały informacyjno-konsultacyjne z możliwością ich pobrania zostały zamieszczone, z odpowiednim uprzedzeniem, na stronie internetowej pod adresami: <https://dk7-krakow-libertow.pl>, <http://mogilany.pl> oraz <https://www.gddkia.gov.pl/pl/306/gddkia-krakow>.

Na stronach internetowych udostępniona została ankieta dotycząca inwestycji. Ankiety można było składać drogą pocztową, mailową lub za pośrednictwem faksu bezpośrednio do biura projektowego tj. ul. Dekerta 18, 30-703 Kraków do dnia 31.12.2020 r.

Główne problemy i postulaty związane z zakresem dodatkowym poruszane podczas konsultacji:

- Oddziaływanie hałasu i możliwości zabezpieczenia przed jego skutkami zabudowy mieszkaniowej wzdłuż drogi krajowej. Wydłużenie ekranów akustycznych na całej długości DK7 oraz na drogach dojazdowych,
- Obawy związane ze zniszczeniem środowiska naturalnego (obawy o faunę i florę),
- Utrudnieniami związane z inwestycją na etapie budowy (problemy z występowaniem pyłu, nadmiernym hałasem, ciężkim sprzętem itp.). Obawy z korkami spowodowanymi przebudową oraz brakiem dojazdu do firm,
- Poszerzenie dróg dojazdowych do szerokości min. 5 m,
- Budowa wiaduktu na granicy Gaja i Libertowa w linii DK7 na skrzyżowaniu zakopianki z ul. Parkową (Gaj) i ul. Wesołą (Libertów).

3. Materiały promocyjne

3.1. Plakat



Lokalizacja inwestycji:

Województwo małopolskie; powiat krakowski, gmina Mogilany, miejscowość Libertów i Gaj

Okres realizacji kontraktu:

Data podpisania umowy: 25 Luty 2019 r.

Planowany termin zakończenia inwestycji: czerwiec 2022 r.

W tym zakończenie prac projektowych: styczeń 2022 r.

W związku z rozszerzeniem zakresu umowy głównej pn.: „Rozbudowa DK nr 7 na odcinku gr. M. Krakowa – Libertów w zakresie budowy dwupoziomowego węzła oraz bezkolizyjnego przejścia dla pieszych w m. Libertów” przez Zamawiającego polegającym na uzupełnieniu dotychczasowej dokumentacji projektowej o:

zamknięcie skrzyżowania DK 7 z ul. Wesołą i ul. Parkową w Libertowie/ Gaju

**ZAPRASZAMY NA KONSULTACJE SPOŁECZNE
ZAKRESU DODATKOWEGO**

FORMA KONSULTACJI SPOŁECZNYCH

W związku z obostrzeniami wynikającymi z nadzwyczajnej sytuacji spowodowanej zagrożeniem zakażenia się COVID-19 konsultacje społeczne odbędą się w formie elektronicznej.

TERMIN KONSULTACJI SPOŁECZNYCH

od 14 grudnia 2020 r. do 18 grudnia 2020 r.

Dyżury Projektanta z indywidualnymi konsultacjami, drogą telefoniczną, odbędą się w dniu 17 grudnia 2020 r. w godzinach od 8.00 – 17.00. Wszelkie informacje na temat prowadzonych konsultacji społecznych zamieszczone zostały na stronach internetowych:

- Gminy Mogilany: <http://mogilany.pl>,
- Generalnej Dyrekcji Dróg Krajowych i Autostrad Oddział w Krakowie: <https://www.gddkia.gov.pl/pl/306/gddkia-krakow>
- stronie dedykowanej planowanej inwestycji: <https://dk7-krakow-libertow.pl>

Projekt jest finansowany ze środków krajowych będących w dyspozycji Generalnego Dyrektora Dróg Krajowych i Autostrad

**KONSULTACJE SPOŁECZNE
ZAKRESU DODATKOWEGO**
związanego z inwestycją pn.:
**„Rozbudowa DK 7 na odcinku
gr. M. Krakowa – Libertów
w zakresie budowy dwupoziomowego
węzła oraz bezkolizyjnego przejścia dla
pieszych w m. Libertów”**

MATERIAŁY INFORMACYJNO-KONSULTACYJNE

Niezbędne materiały informacyjno-konsultacyjne zostały zamieszczone na stronie internetowej pod adresem:

<https://dk7-krakow-libertow.pl> oraz <http://mogilany.pl> z możliwością ich pobrania.

WNIOSKI MIESZKAŃCÓW

Wnioski i zastrzeżenia dotyczące przedsięwzięcia można przysyłać: w formie pisemnej za pomocą ankiety, która dostępna jest na ww. stronie internetowej w zakładce Aktualności. Ankiety należy dostarczyć w terminie do dnia 31.12.2020 r. za pomocą:

- Poczty – na adres: MPRB Sp. z o.o., ul. Dekerta 18, 30-703 Kraków,
- Faksu – na nr +48 12 312 18 70,
- Poczty elektronicznej – na adres: biuro@mpmmosty.pl z dopiskiem „Konsultacje społeczne – DK 7 gr. m. Krakowa – Libertów” – zakres dodatkowy

Zgodnie z RODO podane dane osobowe wskazane we wniosku (ankiecie) będą przedkazywane przez Wykonawcę i Zamawiającego. Podanie danych jest dobrowolne i służy celom identyfikacyjnym właścicieli nieruchomości wyłącznie na potrzeby przedmiotowej inwestycji.

Zamawiający:



Generalna Dyrekcja
Dróg Krajowych i Autostrad
Oddział w Krakowie

Wykonawca:

Konsorcjum firm:



MPRB
MPRB Sp. z o.o. – Lider Konsorcjum
ul. Dekerta 18, 30-703 Kraków



Mosty Kraków

Mosty Kraków S.A. – Partner Konsorcjum
ul. Dekerta 18, 30-703 Kraków

3.2. Diagram



Generalna Dyrekcja
Dróg Krajowych i Autostrad

Inwestor:

Skarb Państwa – Generalny Dyrektor Dróg Krajowych i Autostrad
reprezentowany przez

Generalną Dyrekcję Dróg Krajowych i Autostrad Oddział w Krakowie, ul. Mogilska 25, 31-542, Kraków

2019	2020	2021	2022
II - XII	I - XII	I - XII	I - VI
<p>ETAP I - WYKONANIE OPRACOWANIA DOKUMENTACJI PROJEKTOWEJ WRAZ Z UZYSKANIEM WYMAGANYCH DECYZJI UZYSKANIA DECYZJI DUŚ Z KLAUZULĄ OSTATECZNOŚCI</p>			
<p>ETAP I.1 - STEŚ-R (ZAKRES ŚRODOWISKOWY Z ANALIZĄ WARIANTÓW WĘZŁA I PRZEJŚCIA) - maj 2021 r.</p>		<p>ETAP I.1.II - STEŚ-R (ZAKRES KONCEPCJI PROGRAMOWEJ) - styczeń 2022 r.</p>	
<p>ETAP II - UDZIELENIE ODPOWIEDZI NA PYTANIA OFERENTÓW - czerwiec 2022</p>			



MP RB

Lider Konsorcjum Wykonawcy:

PRB Sp. z o.o., ul. Dekerta 18, 30-703 Kraków



Mosty Kraków

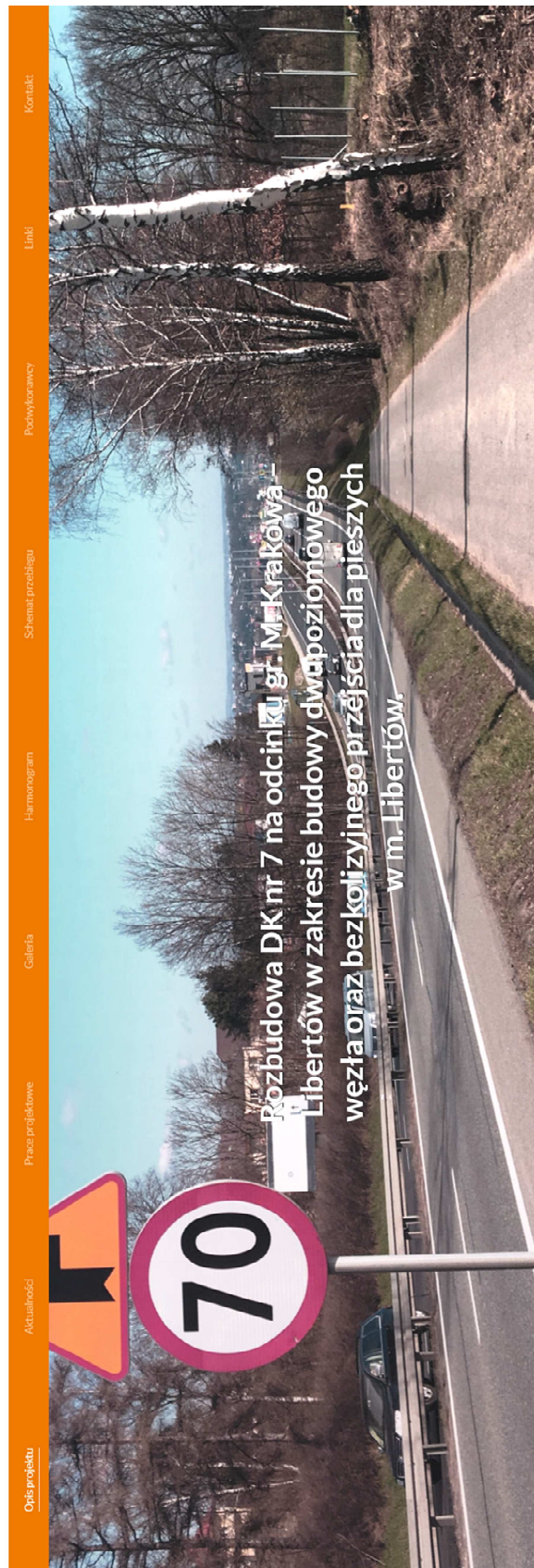
Partner Konsorcjum Wykonawcy:

MOSTY Kraków S.A., ul. Dekerta 18, 30-703 Kraków

3.3. Strona internetowa inwestycji

Link do strony internetowej:

<https://dk7-krakow-libertow.pl/>



Widok na zakładkę aktualności:

Opis projektu	Aktualności	Prace projektowe	Galeria	Harmonogram	Schemat przebiegu	Podwykonawcy	Linki	Kontakt
Konsultacje społeczne dla dodatkowego zakresu – termin i materiały do pobrania								
PIĄTEK, 4.12.2020								
Konsultacje społeczne dla dodatkowego zakresu (zamknięcie skrzyżowania DK 7 z ul. Wesołą i ul. Parkową w Libertowie/ Gaju)								
PONIEDZIAŁEK, 9.11.2020								

Informacja z dnia 09.11.2020 r.

Konsultacje społeczne dla dodatkowego zakresu (zamknięcie skrzyżowania DK 7 z ul. Wesołą i ul. Parkową w Libertowie/ Gaju)

W związku z rozszerzeniem zakresu umowy głównej przez Zamawiającego polegającym na uzupełnieniu dotychczasowej dokumentacji projektowej dla zadania pn.: „Rozbudowa DK nr 7 na odcinku gr. M. Krakowa – Libertów w zakresie budowy dwupoziomowego węzła oraz bezkolizyjnego przejścia dla pieszych w m. Libertów”, o zamknięcie skrzyżowania DK 7 z ul. Wesołą i ul. Parkową w Libertowie/ Gaju, Konsorcjum firm MPRB Sp. z o.o. oraz Mosty Kraków S.A. planują w terminie od 27.11.2020 r. przeprowadzić konsultacje społeczne dla przedmiotowego zakresu.

Ze względu na obostrzenia wynikające z Rozporządzenia Ministra Zdrowia z dnia 24.03.2020 r. – poz. 522 w sprawie ogłoszenia na obszarze Rzeczypospolitej Polskiej stanu epidemii oraz dalszych aktów prawnych w tej kwestii, konsultacje społeczne planowane są w formie elektronicznej.

Dokładna data konsultacji społecznych oraz przebieg będą podane na stronie internetowej (<https://dk7-krakow-libertow.pl>) oraz <http://mogilany.pl>) w zakładce aktualności, w terminie późniejszym.

Informacja z dnia 04.12.2020 r.

Konsultacje społeczne dla dodatkowego zakresu – termin i materiały do pobrania

Od 14 grudnia 2020 r. do 18 grudnia 2020 r. odbywać się będą konsultacje społeczne dla dodatkowego zakresu związanego z rozszerzeniem zakresu umowy głównej pn.: „Rozbudowa DK nr 7 na odcinku gr. M. Krakowa – Libertów w zakresie budowy dwupoziomowego węzła oraz bezkolizyjnego przejścia dla pieszych w m. Libertów” polegającym na uzupełnieniu dotychczasowej dokumentacji projektowej o zamknięcie skrzyżowania DK 7 z ul. Wesołą i ul. Parkową w Libertowie/ Gaju.

Konsultacje prowadzone będą wyłącznie drogą elektroniczną, z uwagi na epidemię koronawirusa. Wszystkie materiały dotyczące planowanej inwestycji są dostępne na przedmiotowej stronie internetowej oraz <http://www.mogilany.pl/>, <https://www.gddkia.gov.pl/pl/306/gddkia-krakow>.

W dniu 17 grudnia 2020 r, w godzinach 8:00-17:00, dyżur telefoniczny pełnić będą wykonawcy dokumentacji projektowej pod numerami telefonów:

- sekretariat – 12 312 18 78
- pracownia drogowa – 12 312 18 76
- pracownia mostowa – 667 677 906
- pracownia ochrony środowiska – ekrany – Z powodu nieprzewidzianych okoliczności, pytania w zakresie ochrony środowiska i ekranów akustycznych, prosimy kierować w formie ankiet, drogą elektroniczną na adres e-mail: biuro@mpmosty.pl lub za pomocą poczty tradycyjnej na adres biura tj.: MPRB Sp. z o.o., ul. Dekerta 18, 30-703 Kraków.
- kierownik projektu – 693 636 460

Wnioski i zastrzeżenia dotyczące przedsięwzięcia można przesyłać w formie pisemnej za pomocą ankiety. Ankiety należy dostarczyć w terminie do dnia 31.12.2020 r. za pomocą:

- Poczty – na adres: MPRB Sp. z o.o., ul. Dekerta 18, 30-703 Kraków,
- Faksu – na nr +48 12 312 18 70,
- Poczty elektronicznej – na adres: biuro@mpmosty.pl – z dopiskiem „Konsultacje społeczne – DK 7 gr. m. Krakowa – Libertów” – zakres dodatkowy”

Materiały do pobrania:

[DK7 Libertów konsultacje 12.2020 info](#)

[DK 7 Libertów Ankieta zakres oddatkowy](#)

[DK 7 Libertów Diagram](#)

[DK 7 Libertów Plakat zakres dodatk](#)

[DK 7 Libertów Prezentacja zakres dodatkowy.zip](#)

3.4. Ankieta



KONSULTACJE SPOŁECZNE dot. inwestycji pn.:
„Rozbudowa DK nr 7 na odcinku gr. m. Krakowa – Libertów
w zakresie budowy dwupoziomowego węzła oraz bezkolizyjnego przejścia dla pieszych w m. Libertów” –
ZAKRES DODATKOWY
dot. zamknięcia skrzyżowania DK 7 z ul. Wesołą i ul. Parkową w Libertowie/ Gaju

Inwestor:

Generalna Dyrekcja Dróg Krajowych i Autostrad Oddział w Krakowie, ul. Mogilska 25, 31-542, Kraków

Wykonawca:

Lider Konsorcjum: MPRB Sp. z o.o., ul. Dekerta 18, 30-703 Kraków
Partner Konsorcjum: MOSTY Kraków S.A., ul. Dekerta 18, 30-703 Kraków
Tel: (12) 312 18 78, fax: (12) 312 18 70, e-mail: biuro@mpmosty.pl

Wnioski i zastrzeżenia dotyczące przedsięwzięcia można przesyłać w formie pisemnej (ankieta) w terminie do 31.12.2020 r. dni od daty ukazania się materiałów informacyjnych, pocztą na adres: MPRB Sp. z o.o., ul. Dekerta 18, 30-703 Kraków lub przekazać faksem na nr +48 12 312 18 70, bądź pocztą elektroniczną na adres: biuro@mpmosty.pl z dopiskiem „Konsultacje społeczne – DK 7 gr. m. Krakowa – Libertów” – zakres dodatkowy.

1. Imię i nazwisko:

2. Adres:

3. Czy jest Pan/Pani właścicielem działki znajdującej się w zakresie inwestycji?

TAK NIE

4. Nr działki/działek, obręb ewidencyjny:

5. Czy prowadzi Pan/Pani działalność gospodarczą na działce znajdującej się w zakresie przedmiotowej inwestycji?

TAK NIE

6. Nr działki/działek, obręb ewidencyjny:

7. Skąd czerpie Pan/Pani informacje o projekcie?

GDDKiA Gmina Media Inne (podać jakie)

8. Z jakimi problemami ma Pan/Pani aktualnie do czynienia, które powinny zostać usunięte w dzięki przedmiotowej inwestycji?
.....
.....
.....

9. Jakie widzi Pan/Pani korzyści lub mankamenty wynikające z realizacji przedmiotowej inwestycji?
.....
.....
.....

10. Jakie postulaty powinien Projektant wziąć pod uwagę w przedmiotowym projekcie?
.....
.....
.....

 **MPRB**
Wykonawca/Lider Konsorcjum:
MPRB Sp. z o.o.
ul. Dekerta 18, 30-703 Kraków

 **Mosty Kraków**
Partner Konsorcjum:
Mosty Kraków S.A.
ul. Dekerta 18, 30-703 Kraków

KONSULTACJE SPOŁECZNE dot. inwestycji pn.:
„Rozbudowa DK nr 7 na odcinku gr. m. Krakowa – Libertów
w zakresie budowy dwupoziomowego węzła oraz bezkolizyjnego przejścia dla pieszych w m. Libertów” –
ZAKRES DODATKOWY
dot. zamknięcia skrzyżowania DK 7 z ul. Wesołą i ul. Parkową w Libertowie/ Gaju

11. Jak Pana/Pani zdaniem realizacja projektu wpłynie na środowisko naturalne?

.....
.....
.....
.....

12. Inne uwagi

.....
.....
.....
.....

13. Działając w imieniu Generalnego Dyrektora Dróg Krajowych i Autostrad informuję, że:

1. Administratorem Pani/Pana danych osobowych jest Generalny Dyrektor Dróg Krajowych i Autostrad o danych kontaktowych:

1) adres do korespondencji: ul. Wronia 53, 00-874 Warszawa;

2) tel.: (022) 375 8888;

3) e-mail: kancelaria@gddkia.gov.pl 2. W sprawach związanych z przetwarzaniem danych osobowych, można kontaktować się z Inspektorem Ochrony Danych, za pośrednictwem adresu e-mail: iod@gddkia.gov.pl Pani/Pana dane osobowe przetwarzane będą w celu przeprowadzenia konsultacji społecznych (akcji informacyjnej) w sprawie do przygotowania Studium Techniczno Ekonomiczno Środowiskowego (STES) dla zadania pn.: Rozbudowa DK nr 7 na odcinku gr. m. Krakowa – Libertów w zakresie budowy dwupoziomowego węzła oraz bezkolizyjnego przejścia dla pieszych w m. Libertów, oraz w zakresie niezbędnym do opracowania wyników konsultacji oraz realizacji obowiązków sprawozdawczych, kontrolnych oraz archiwalnych związanych z procesem konsultacji;

3. Pani/Pana dane osobowe będą udostępniane pracownikom oraz współpracownikom Administratora, jak również osobom trzecim w celu przeprowadzenia konsultacji społecznych (akcji informacyjnej) w sprawie do przygotowania Studium Techniczno Ekonomiczno Środowiskowego (STES), oraz w zakresie niezbędnym do opracowania wyników konsultacji oraz realizacji obowiązków sprawozdawczych, kontrolnych oraz archiwalnych związanych z procesem konsultacji;

4. Podstawą przetwarzania Pani/Pana danych osobowych jest art. 6 ust. 1 lit. a) rozporządzenia Parlamentu Europejskiego i Rady (UE) 2016/679 z dnia 27.04.2016 r. – w sprawie ochrony osób fizycznych w związku z przetwarzaniem danych osobowych i w sprawie swobodnego przepływu takich danych oraz uchylenia dyrektywy 95/46/WE, zwanego dalej RODO, co oznacza, że przetwarzanie Pani/Pana danych osobowych będzie odbywać się na podstawie zgody.

5. W zakresie, na zasadach oraz na warunkach określonych w RODO posiada Pani/Pan prawo do:

1) żądania od Administratora dostępu do swoich danych osobowych, ich sprostowania, usunięcia lub ograniczenia przetwarzania danych osobowych,

2) wniesienia sprzeciwu wobec takiego przetwarzania,

3) przenoszenia danych,

4) wniesienia skargi do organu nadzorczego, gdy uzna Pani/Pan, iż przetwarzanie Pani/Pana danych osobowych narusza przepisy RODO,

5) cofnięcia zgody na przetwarzanie danych osobowych w dowolnym momencie bez wpływu na zgodność z prawem przetwarzania, którego dokonano na podstawie zgody przed jej cofnięciem;

6. Pani/Pana dane osobowe nie podlegają zautomatyzowanemu podejmowaniu decyzji, w tym profilowaniu;

7. Pani/Pana dane osobowe będą przechowywane przez okres niezbędny do przeprowadzenia konsultacji społecznych (akcji informacyjnej), tj. opracowania wyników konsultacji oraz zapewnienia realizacji obowiązków sprawozdawczych, kontrolnych i archiwalnych związanych z procesem konsultacji.

8. Oświadczanie o wyrażeniu zgody na przetwarzanie danych osobowych w celu przeprowadzenia konsultacji społecznych (akcji informacyjnej), w sprawie do przygotowania STES dla zadania pn.: Rozbudowa DK nr 7 na odcinku gr. m. Krakowa – Libertów w zakresie budowy dwupoziomowego węzła oraz bezkolizyjnego przejścia dla pieszych w m. Libertów prowadzonych w terminie 14.12. – 18.12.2020 r.

Ja, niżej podpisany/-a, niniejszym wyrażam zgodę na przetwarzanie moich danych osobowych zgodnie z rozporządzeniem Parlamentu Europejskiego i Rady (UE) 2016/679 z dnia 27.04.2016 r. – w sprawie ochrony osób fizycznych w związku z przetwarzaniem danych osobowych i w sprawie swobodnego przepływu takich danych oraz uchylenia dyrektywy 95/46/WE, przez GDDKiA oraz biuro MPRB Sp. z o.o. oświadczam, że:

1) podaję dane osobowe dobrowolnie i oświadczam, że są one zgodne z prawdą,

2) zapoznałem(-am) się z treścią klauzuli informacyjnej dotyczącej przetwarzania danych osobowych w celu przeprowadzenia konsultacji społecznych (akcji informacyjnej), w sprawie do przygotowania wariantu rozbudowy DK nr 7 na odcinku gr. m. Krakowa – Libertów w zakresie budowy dwupoziomowego węzła oraz bezkolizyjnego przejścia dla pieszych w m. Libertów, w tym z informacją o podstawie, zakresie, sposobach przetwarzania danych osobowych oraz prawie dostępu do treści swoich danych, prawie ich poprawiania oraz cofnięcia niniejszej zgody.

..... dnia.....

.....

Podpis



MPRB

Wykonawca/Lider Konsorcjum:

MPRB Sp. z o.o.

ul. Dekerta 18, 30-703 Kraków



Mosty Kraków

Partner Konsorcjum:

Mosty Kraków S.A.

ul. Dekerta 18, 30-703 Kraków



MPRB



Mosty Kraków

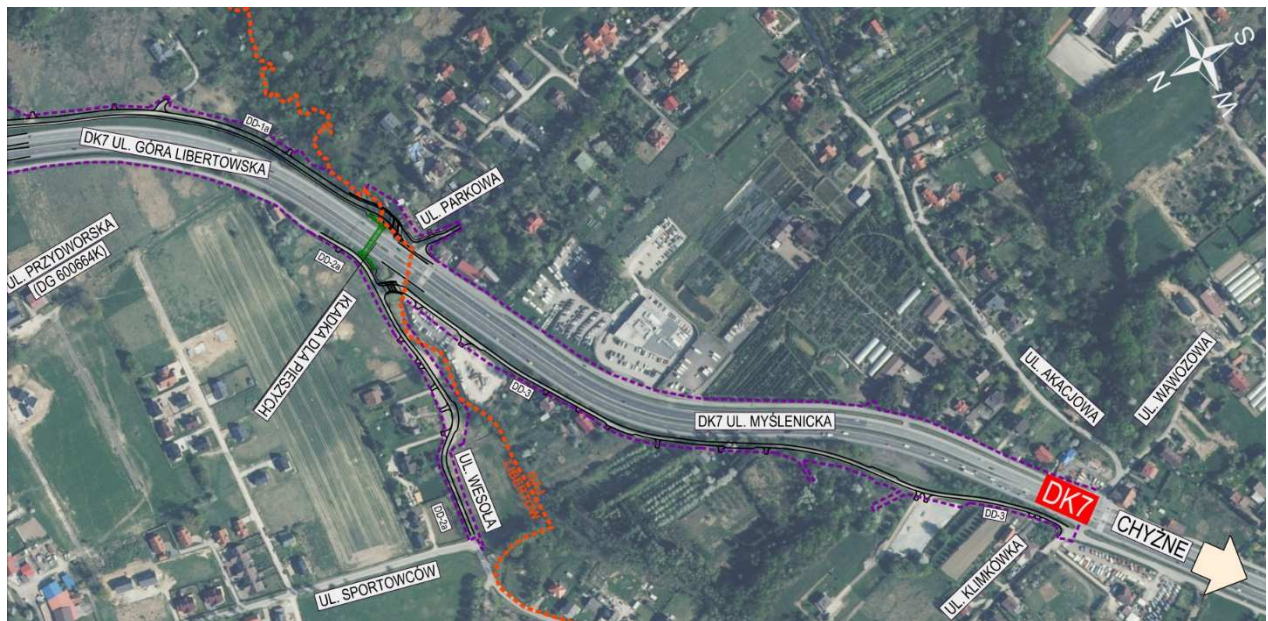
4. Ogłoszenia internetowe i prasowe

W celu rozprzestrzeniania informacji o przedmiotowej inwestycji oraz organizowanych w ramach niej kolejnych konsultacji społecznych przygotowano załącznik pn. Informacja prasowa. W zależności od możliwości technicznych na stronach internetowych umieszczano całość załącznika lub jego fragmenty wraz z załącznikami.

ZAŁĄCZNIK NR 1. INFORMACJA PRASOWA

Elektroniczne konsultacje społeczne, dotyczące rozbudowy DK7 na odcinku gr. M. Krakowa – Libertów w zakresie budowy dwupoziomowego węzła oraz bezkolizyjnego przejścia dla pieszych w m. Libertów – zakres dodatkowy

Od 14 grudnia 2020 r. do 18 grudnia 2020 r. odbywać się będą konsultacje społeczne dla dodatkowego zakresu związanego z rozszerzeniem zakresu umowy głównej pn.: „Rozbudowa DK nr 7 na odcinku gr. M. Krakowa – Libertów w zakresie budowy dwupoziomowego węzła oraz bezkolizyjnego przejścia dla pieszych w m. Libertów” polegającym na uzupełnieniu dotychczasowej dokumentacji projektowej o zamknięcie skrzyżowania DK 7 z ul. Wesołą i ul. Parkową w Libertowie/ Gaju.



Na granicy Libertowa i Gaja w km około 676+260 projektuje się zamknięcie skrzyżowania na prawe skrzyżowanie drogi krajowej DK7 z ul. Wesołą (po północnej stronie) i z ul. Parkową (po południowej stronie) wraz z likwidacją przejścia dla pieszych. Wariant 1 przewiduje budowę kładki dla pieszych w tym rejonie oraz zapewnienie powiązania odciętych dróg gminnych z siecią dodatkowych jezdni równoległych do drogi krajowej DK7 (DD-1a, DD-2a, DD-3).

W ramach przedmiotowego zakresu projektuje się przedłużenie ul. Przylesie poprzez dodatkową jezdnię wzdłuż DK7 (DD-1a) biegnącą, aż do drogi ul. Parkowej w Gaju. Dla obsługi ruchu pieszego DD-1a została wyposażona w jednostronny chodnik przy krawędzi jezdni.

Na granicy Libertowa i Gaja, po zachodniej stronie drogi krajowej, gdzie przewiduje się zamknięcie skrzyżowania z drogą gminną ul. Wesołą, projektuje się układ dodatkowych jezdni: DD-2a i DD-3 obsługujących

tereny przyległe do drogi krajowej DK7. Dodatkowa jezdnia DD-2a jest zlokalizowana na terenie Libertowa. Rozpoczyna się w ciągu istniejącej dodatkowej jezdni równoległej do drogi krajowej i w znacznej części przebiega po śladzie ul. Wesołej sięgając swoim zakresem do skrzyżowania z ul. Sportowców. Natomiast dodatkowa jezdnia DD-3 zlokalizowana w Gaju rozpoczyna się na skrzyżowaniu z DD-2a na wysokości zamykanego skrzyżowania z drogi gminnej ul. Wesołej z drogą krajową DK7 i biegnie na południe, równoległe do drogi krajowej aż do drogi gminnej ul. Klimkówka. Dodatkowe jezdnie wzdłuż DK7 obsługują tereny przyległe poprzez zjazdy indywidualne i publiczne.

Wyżej wskazany zakres prac łączy się z wariantami W1, W2, W3, W4 wykonanymi w ramach umowy podstawowej inwestycji pn. "Rozbudowa drogi krajowej DK nr 7 na odcinku granica miasta Krakowa – Libertów w zakresie budowy dwupoziomowego węzła oraz bezkolizyjnego przejścia dla pieszych w m. Libertów" nr I/38/ZI/I-1/2019 z dnia 25.02.2019 r.

Konsultacje prowadzone będą wyłącznie drogą elektroniczną, z uwagi na epidemię koronawirusa. Wszystkie materiały dotyczące planowanej inwestycji będą dostępne na stronach internetowych, włącznie z ankietami dla mieszkańców oraz prezentacją multimedialną, planami sytuacyjnymi z możliwością ich pobrania: <https://dk7-krakow-libertow.pl>, <http://www.mogilany.pl/>, <https://www.gddkia.gov.pl/pl/306/gddkia-krakow>.

Wnioski i zastrzeżenia dotyczące przedsięwzięcia można przysyłać w formie pisemnej za pomocą ankiety. Ankiety należy dostarczyć w terminie do dnia 31.12.2020 r. za pomocą:

- Poczty – na adres: MPRB Sp. z o.o., ul. Dekerta 18, 30-703 Kraków,
- Faksu – na nr +48 12 312 18 70,
- Poczty elektronicznej – na adres: biuro@mpmosty.pl – z dopiskiem „Konsultacje społeczne – DK 7 gr. m. Krakowa – Libertów” – zakres dodatkowy

W dniu **17 grudnia 2020 r.**, w godzinach **8:00-17:00**, dyżur telefoniczny pełnić będą wykonawcy dokumentacji projektowej pod numerami telefonów:

- sekretariat - 12 312 18 78
- pracownia drogowa - 12 312 18 76
- pracownia mostowa - 667 677 906
- pracownia ochrony środowiska – ekrany - 572 327 138
- kierownik projektu - 693 636 460

Następnym etapem prac dokumentacyjnych będzie złożenie wniosku o wydanie decyzji o środowiskowych uwarunkowaniach (DUŚ), która m.in. pozwoli na określenie wpływu planowanej inwestycji na środowisko. Przewidywany termin uzyskania tej decyzji DUŚ: lipiec 2021 r.

Zapraszamy wszystkich zainteresowanych do wzięcia udziału w spotkaniach.

4.1. Ogłoszenia na stronach internetowych różnych instytucji

4.1.1. Generalna Dyrekcja Dróg Krajowych i Autostrad

The screenshot shows the website of the General Directorate of National Roads and Motorways (GDDKiA). The header includes the GDDKiA logo, the text "Generalna Dyrekcja Dróg Krajowych i Autostrad Oddział w Krakowie", the "INFORMACJA DROGOWA" logo with the phone number "19 111", and the "viatoll" logo. The main navigation bar contains links for "GDDKiA", "ODDZIAŁY", "GDDKiA KRAKÓW", "ZAMÓWIENIA PUBLICZNE", "KONTAKT", and social media icons. Below the navigation bar are five service icons: "MAPA STANU BUDOWY DRÓG", "SERWIS DLA KIEROWCÓW", "INFORMACJE COVID-19", "SERWIS DLA PODWYKONAWCÓW", and "MAPA WARUNKÓW DROGOWYCH". The main content area shows a breadcrumb trail: "Strona główna > Oddziały > GDDKiA Kraków > Informacje > Archiwum informacji > Archiwum 2020". Below this is a section titled "Oddziały • Archiwum 2020" with a sub-section "Elektroniczne konsultacje społeczne, dotyczące dwupoziomowego węzła oraz bezkolizyjnego przejścia dla pieszych na DK7 w Libertowie." The text below this section provides details about the public consultations held from December 14 to 18, 2020, regarding the reconstruction of DK7 and the construction of a two-level interchange and a pedestrian crossing. It mentions that the consultations were conducted electronically and that materials are available on the website. Contact information for the project is provided, including phone numbers for the secretary, road office, bridge office, environmental protection office, and project manager. It also states that proposals and objections can be submitted by mail or fax by December 31, 2020. A link to the electronic consultation form is provided. A small image of a road construction site is visible at the bottom of the text area. A "drukuj" (print) icon is located at the bottom left of the page.

4.1.2. Urząd Gminy Mogilany

21.12.2020

Elektroniczne konsultacje społeczne, dotyczące rozbudowy DK7 na odcinku gr. m. Krakowa – Libertów w zakresie budowy dwupoziomowego węzła oraz bezkolizyjnego przejścia dla pieszych w m. Libertów - Oficjalny Serwis Informacyjny Urzędu Gminy Mogilany

Strona główna Aktualności Poradnik interesantów BIP Dla Mieszkańca

MOGILANY.PL OFICJALNY SERWIS INFORMACYJNY GMINY MOGILANY

Szukaj... Szukaj...

WŁADZE GMINY DLA MIESZKAŃCA GOSPODARKA REKREACJA INWESTYCJE FUNDUSZE ZEWNĘTRZNE GAZETA KONTAKT


NIEZBĘDNIK MIESZKAŃCA

- Prawo miejscowe i inne dokumenty
- Opłaty lokalne
- Strategie rozwoju Gminy
- Twój Urząd Gminy- struktura organizacyjna
- Zagospodarowanie przestrzenne Gminy Mogilany
- Bezpieczeństwo w Gminie
- Współpraca z organizacjami pozarządowymi
- Projekt „Małopolska Niania”
- Wybory do Rad Powiatowych Małopolskiej Izby Rolniczej
- Bezpłatna Pomoc Prawna
- Konsultacje społeczne
- Wymień piec z dotacją
- Czystsze powietrze
- Wolni od azbestu
- Poradnik interesanta - jak załatwić sprawę ?
- Informacje i kontakty alarmowe
- Ochrona zdrowia
- Pomoc Społeczna
- Punkt Informacyjny
- ePUAP

ELEKTRONICZNE KONSULTACJE SPOŁECZNE, DOTYCZĄCE ROZBUDOWY DK7 NA ODCINKU GR. M. KRAKOWA – LIBERTÓW W ZAKRESIE BUDOWY DWUPOZIOMOWEGO WĘZŁA ORAZ BEZKOLIZYJNEGO PRZEJŚCIA DLA PIESZYCH W M. LIBERTÓW

07 Gru 2020 08:23

Od 14 grudnia 2020 r. do 18 grudnia 2020 r. odbywać się będą konsultacje społeczne dla dodatkowego zakresu związanego z rozszerzeniem zakresu umowy głównej pn.: „Rozbudowa DK nr 7 na odcinku gr. m. Krakowa – Libertów w zakresie budowy dwupoziomowego węzła oraz bezkolizyjnego przejścia dla pieszych w m. Libertów” polegającym na uzupełnieniu dotychczasowej dokumentacji projektowej o zamknięcie skrzyżowania DK 7 z ul. Wesołą i ul. Parkową w Libertowie/ Gaju.



Na granicy Libertowa i Gaja w km około 676+260 projektuje się zamknięcie skrzyżowania na prawe skrety drogi krajowej DK7 z ul. Wesołą (po północnej stronie) i z ul. Parkową (po południowej stronie) wraz z likwidacją przejścia dla pieszych. Wariant 1 przewiduje budowę kładki dla pieszych w tym rejonie oraz

www.mogilany.pl/techniczna-lista/2572-elektroniczne-konsultacje-spoeczne-dotyczace-rozbudowy-dk7-na-odcinku-gr-m-krakowa-libertow-w-zakresie-budowy-dwupoziomowego-wezla-oraz-bezkolizyjnego-przejscia-dla-piesznych-w-m-libertow-2

10

- Gospodarka odpadami
- Infrastruktura techniczna
- Mienie komunalne
- Deklaracja dostępności

W ramach przedmiotowego zakresu projektuje się przedłużenie ul. Przylesie poprzez dodatkową jezdnię wzdłuż DK7 (DD-1a) biegnącą, aż do drogi ul. Parkowej w Gaju. Dla obsługi ruchu pieszego DD-1a została wyposażona w jednostronny chodnik przy krawędzi jezdni.

Na granicy Libertowa i Gaju, po zachodniej stronie drogi krajowej, gdzie przewiduje się zamknięcie skrzyżowania z drogą gminną ul. Wesołą, projektuje się układ dodatkowych jezdni: DD-2a i DD-3 obsługujących tereny przyległe do drogi krajowej DK7. Dodatkowa jezdnia DD-2a jest zlokalizowana na terenie Libertowa. Rozpoczyna się w ciągu istniejącej dodatkowej jezdni równoległej do drogi krajowej i w znacznej części przebiega po śladzie ul. Wesołej sięgając swoim zakresem do skrzyżowania z ul. Sportowców. Natomiast dodatkowa jezdnia DD-3 zlokalizowana w Gaju rozpoczyna się na skrzyżowaniu z DD-2a na wysokości zamykania skrzyżowania z drogi gminnej ul. Wesołej z drogą krajową DK7 i biegnie na południe, równoległe do drogi krajowej aż do drogi gminnej ul. Klimkówka. Dodatkowe jezdnie wzdłuż DK7 obsługują tereny przyległe poprzez zjazdy indywidualne i publiczne.

Wyżej wskazany zakres prac łączy się z wariantami W1, W2, W3, W4 wykonanymi w ramach umowy podstawowej inwestycji pn. "Rozbudowa drogi krajowej DK nr 7 na odcinku granica miasta Krakowa – Libertów
l/38/ZUII-1/2019 z dnia 25.02.2019 r.

Konsultacje prowadzone będą wyłącznie drogą elektroniczną, z uwagi na epidemię koronawirusa. Wszystkie materiały dotyczące planowanej inwestycji będą dostępne na stronach internetowych, włącznie z ankietami dla mieszkańców oraz prezentacją multimedialną, planami sytuacyjnymi z możliwością ich pobrania: <https://dk7-krakow-libertow.pl>, <http://www.mogilany.pl>, <https://www.gddkia.gov.pl/pl/306/gddkia-krakow>.

Wniosek i zastrzeżenia dotyczące przedsięwzięcia można przesyłać w formie pisemnej za pomocą ankiety. Ankiety należy dostarczyć w terminie do dnia 31.12.2020 r. za pomocą:

- Poczty – na adres: MPRB Sp. z o.o., ul. Dekerta 18, 30-703 Kraków,
 - Faksu – na nr +48 12 312 18 70,
 - Poczty elektronicznej – na adres: biuro@mpmosty.pl – z dopiskiem „Konsultacje społeczne – DK 7 gr. m. Krakowa – Libertów” – zakres dodatkowy
- W dniu 17 grudnia 2020 r. w godzinach 8:00-17:00, dyrektor telefonicznie pełnić będą wykonawcy dokumentacji projektowej pod numerami telefonów:

- sekretariat - 12 312 18 78
 - pracownia drogowa - 12 312 18 76
 - pracownia mostowa - 667 677 906
 - pracownia ochrony środowiska – ekrany - 572 327 138
- kierownik projektu - 693 636 460

Następnym etapem prac dokumentacyjnych będzie złożenie wniosku o wydanie decyzji o środowiskowych uwarunkowaniach (DUS), która m.in. pozwoli na określenie wpływu planowanej inwestycji na środowisko. Przewidywany termin uzyskania tej decyzji DUS: lipiec 2021 r.

- Diagram
- Ankieta
- Prezentacja
- Kładka dla pieszych KP-04
- Most MD-05
- Most MD-06
- Plan_orientacyjny-Wariant_1_Wariant_2

Strona główna Aktualności Poradnik Interesanta BIP Dla Mieszkańca

- Plan_Sytuacyjny_drogowy_Wariant_2_zakr_dodatkowy
- Plan_Sytuacyjny_drogowy_Wariant_3_zakr_dodatkowy
- Plan_Sytuacyjny_drogowy_Wariant_4_zakr_dodatkowy
- Plan_Sytuacyjny_zbiorczy_Wariant_1_zakr_dodatkowy
- Plan_Sytuacyjny_zbiorczy_Wariant_2_zakr_dodatkowy
- Plan_Sytuacyjny_zbiorczy_Wariant_3_zakr_dodatkowy
- Plan_Sytuacyjny_zbiorczy_Wariant_4_zakr_dodatkowy
- Przekroje normalne_W1_W2_W3_W4
- Przekrój_podłużny_DD-01a_Wariant_1
- Przekrój_podłużny_DD-01a_Wariant_2
- Przekrój_podłużny_DD-01a_Wariant_3
- Przekrój_podłużny_DD-01a_Wariant_4
- Przekrój_podłużny_DD-02a_W1_W2_W3_W4

Podziel się na: [Share](#) [Lubię to!](#) 3

GODZINY PRACY URZĘDU GMINY
- poniedziałek: 8.00 - 16.00
- wtorek - piątek: 7.00 - 15.00

KONTAKT
Urząd Gminy Mogilany
32-031 Mogilany, Rynek 2.
telefon stacjonarny (centrala): 12 270 10 13
faks: 12 270 16 77

SEKRETARIAT:
telefon stacjonarny: 12 270 10 13 www.231
e-mail: gmina@mogilany.pl
formularz kontaktowy

© Mogilany.pl, 2014. Projekt i wykonanie: Caminar.pl

Polityka prywatności Smaczne Ciasteczka Redakcja portalu RODO

4.1.3. Strona internetowa – nasz Kraków

21.12.2020

Gmina Mogilany: Konsultacje społeczne w sprawie dwupoziomowego węzła oraz bezkolizyjnego przejścia dla pieszych! - Agencja Informacyjna Nasz Kraków

Gmina Mogilany: Konsultacje społeczne w sprawie dwupoziomowego węzła oraz bezkolizyjnego przejścia dla pieszych!

Przez Redaktor - 14 grudnia 2020



Od 14 grudnia do 18 grudnia 2020 r. odbywać się będą konsultacje społeczne związane z rozszerzeniem zakresu rozbudowy DK7, na odcinku od granicy Krakowa do Libertowa, budowy dwupoziomowego węzła oraz bezkolizyjnego przejścia dla pieszych w Libertowie. Prezentowana w czerwcu 2020 r. dokumentacja projektowa została uzupełniona o zamknięcie skrzyżowania DK7 z ul. Wesołą i Parkową.

Z uwagi na epidemię koronawirusa konsultacje prowadzone będą wyłącznie drogą elektroniczną. Wszystkie materiały dotyczące planowanej inwestycji będą dostępne na stronach internetowych,

<https://naszkrakow.com.pl/2020/12/14/gmina-mogilany-konsultacje-spoeczne-w-sprawie-dwupoziomowego-wezla-oraz-bezkolizyjnego-przejscia-dla-pieszch/>

1/3

21.12.2020

Gmina Mogilany: Konsultacje społeczne w sprawie dwupoziomowego węzła oraz bezkolizyjnego przejścia dla pieszych! - Agencja Informacyjna Nasz Kraków

włącznie z ankietami dla mieszkańców oraz prezentacją multimedialną, planami sytuacyjnymi z możliwością ich pobrania: <https://dk7-krakow-libertow.pl>, <http://www.mogilany.pl/>, <https://www.gddkia.gov.pl/pl/306/gddkia-krakow>.

W czwartek 17 grudnia 2020 r, w godzinach 8.00-17.00, dyżur telefoniczny pełnić będą wykonawcy dokumentacji projektowej pod numerami telefonów:

- sekretariat – 12 312 18 78
- pracownia drogowa – 12 312 18 76
- pracownia mostowa – 667 677 906
- pracownia ochrony środowiska
- ekrany – 572 327 138
- kierownik projektu – 693 636 460

Wnioski i zastrzeżenia dotyczące inwestycji można wpisać do gotowej ankiety i przesłać do 31 grudnia 2020 r.:

- pocztą tradycyjną – adres: MPRB Sp. z o.o., ul. Dekerta 18, 30-703 Kraków,
- faksem – nr +48 12 312 18 70,
- pocztą elektroniczną – adres: biuro@mpmosty.pl, z dopiskiem „Konsultacje społeczne – DK 7 gr. m. Krakowa – Libertów” – zakres dodatkowy

om

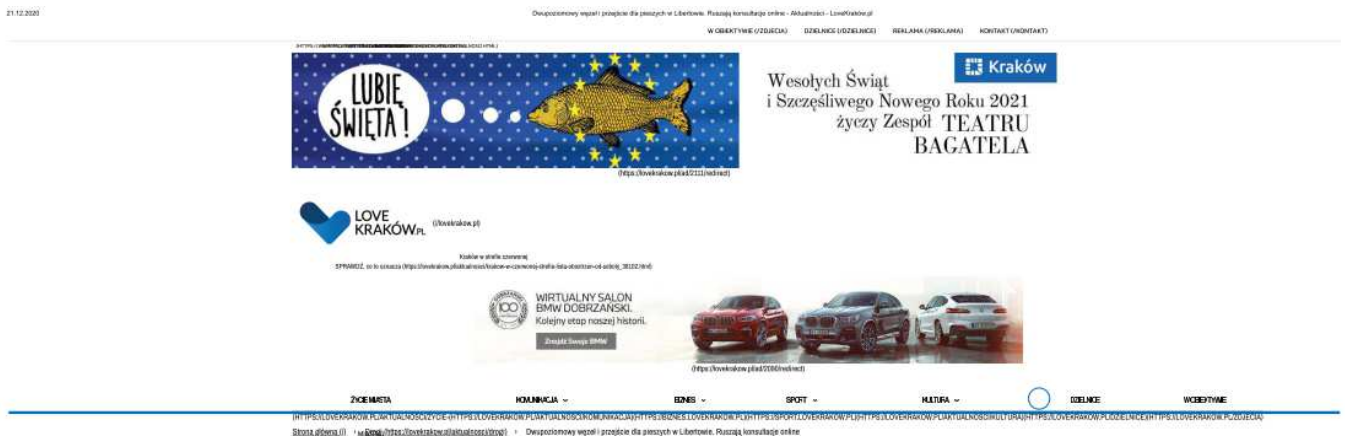
Fot. Rynek Infrastruktury

Źródło: gddkia.gov.pl

<https://naszkrakow.com.pl/2020/12/14/gmina-mogilany-konsultacje-spoeczne-w-sprawie-dwupoziomowego-wezla-oraz-bezkolizyjnego-przejscia-dla-pieszch/>

2/3

4.1.4. Strona internetowa – Love Kraków TVP



Dwupoziomowy węzeł i przejście dla pieszych w Libertowie. Ruszają konsultacje online

LoveKraków.pl | 13.12.2020 | 09:00 | Drogi (<https://lovekrakow.pl/aktualnosci/obggl>) | Podkrakowie (<https://lovekrakow.pl/aktualnosci/podkrakowie>)

21.12.2020



W poniedziałek, 14 grudnia, ruszają elektroniczne konsultacje społeczne dotyczące dwupoziomowego węzła i przejścia dla pieszych na DK7 w Libertowie.

Konsultacje potrwać do 18 grudnia.

Będą związane z rozszerzeniem zakresu rozbudowy DK7, na odcinku od granicy Krakowa do Libertowa, budowy dwupoziomowego węzła oraz bezkolizyjnego przejścia dla pieszych w Libertowie. Prezentowana już wcześniej dokumentacja projektowa została uzupełniona o zamknięcie skrzyżowania DK7 z ul. Wesołą i Parkową – informuje Iwona Mikrut z Generalnej Dyrekcji Dróg Krajowych i Autostrad.

Powstanie kładka dla pieszych?

Na granicy Libertowa i Gaja (w km około 676+260) projektowane jest zamknięcie skrzyżowania na prawe skrzyżowanie krajowej DK7 z ul. Wesołą (po północnej stronie) i z ul. Parkową (po południowej stronie) wraz z likwidacją przejścia dla pieszych.

Przeczytaj też



- Aktualności**
- Nowy fragment parku nad Wilgą już gotowy [ZDJĘCIA]
 - Dziś i jutro utrudnienia na al. 29 Listopada. Trwa wycinka drzew
 - Kolony okiem widać, że Grzegorzewka jest ważna dla rowerzystów [Rozmowa]
 - Przed klatką stanęła 16-metrowa choinka z Sopleczny
 - Wyremontowali kamienicę, wykorzystując ustawę antykorozyjną?

https://www.krakow.pl/aktualnosci/bezkolizyjny-wiaz-i-przejscie-dla-pieszych-w-libertowie-ruszaja-konsultacje-online_38950.html

21.12.2020

Wariant 1 przewiduje budowę kładki dla pieszych w tym rejonie oraz zapewnienie powiązania odciętych dróg gminnych z siecią dodatkowych jezdni równoległych do drogi krajowej DK7.

W ramach tego zakresu projektowane jest przedłużenie ul. Przyłesie poprzez dodatkową jezdnię wzdłuż DK7, biegnącą aż do drogi ul. Parkowej w Gaju. Dla obsługi ruchu pieszego droga dojazdowa została wyposażona w jednostronny chodnik przy krawędzi jezdni.

Na granicy Libertowa i Gaja, po zachodniej stronie Zakopianki, gdzie przewiduje się zamknięcie skrzyżowania z drogą gminną ul. Wesoła, projektowany jest układ dodatkowych jezdni obsługujących tereny przyległe do drogi krajowej DK7.

Jedną z dodatkowych jezdni jest zlokalizowana na terenie Libertowa. Rozpoczyna się w ciągu istniejącej dodatkowej jezdni równoległej do drogi krajowej i w znacznej części przebiega po śladzie ul. Wesołej, sięgając swoim zakresem do skrzyżowania z ul. Sportowców. Natomiast druga dodatkowa jezdnia zlokalizowana jest w Gaju i rozpoczyna się na skrzyżowaniu, na wysokości zamkniętego skrzyżowania drogi gminnej ul. Wesołej z drogą krajową DK7 i biegnie na południe, równoległe do drogi krajowej aż do ul. Klimkówka. Dodatkowe jezdnie wzdłuż DK7 obsługują tereny przyległe poprzez zjazdy indywidualne i publiczne.

W trybie online

Z uwagi na epidemię koronawirusa, konsultacje prowadzone będą wyłącznie drogą elektroniczną. Wszystkie materiały dotyczące planowanej inwestycji będą dostępne na stronach internetowych, włącznie z ankietami dla mieszkańców oraz prezentacją multimedialną, planami sytuacyjnymi z możliwością ich pobrania.

W czwartek 17 grudnia 2020 r, w godzinach 8.00-17.00, dyżur telefoniczny pełnić będą wykonawcy

dokumentacji projektowej pod numerami telefonów:

- sekretariat - 12 312 18 78
- pracownia drogową - 12 312 18 76
- pracownia mostowa - 667 677 906
- pracownia ochrony środowiska – ekrany - 574 327 138
- kierownik projektu - 693 636 460

https://www.krakow.pl/aktualnosci/bezkolizyjny-wiaz-i-przejscie-dla-pieszych-w-libertowie-ruszaja-konsultacje-online_38950.html

Opublikowany raport i projekty dla pieszych w Libertowie. Planują konsultacje online - Aktualności - Lovekraków



Dyrektor ZDMK: Mamy już wykonawcę nowej linii tramwajowej [Rozmowa] (https://lovekrakow.pl/aktualnosci/dyrektor-zdmk-mamy-juz-wykonawce-nowej-linii-tramwajowej-rozmowa_38951.html)

- Makpelska. Punkty szczepień w 18 gminach
- Koronawirus. 8,5 tys. nowych przypadków
- Część mieszkańców południa Krakowa bez ogrzewania
- Sąd musi rozpatrzyć skargę ws. bezczynności ZDMK
- Trener Hyballa: Przeciwnik był od nas lepszy



Nowy fragment parku nad Wilgą już gotowy [ZDJĘCIA]

KOMPLEKSOWA OBSŁUGA POKRZEBÓW
REZERWUJMY WOLNE TERENY DO PARKÓW
CALODROJOWY DYŻUR
TEL. 12 411 45 62
www.puk.krakow.pl



Dziś i jutro utrudnienia na al. 29 Listopada. Trwa wycinka drzew

Raport z konsultacji społecznych dla zamknięcia skrzyżowania DK 7 z ul. Wesołą i ul. Parkową w Libertowie/ Gaju w ramach inwestycji pn.: „Rozbudowa DK nr 7 na odcinku gr. m. Krakowa – Libertów w zakresie budowy dwupoziomowego węzła oraz bezkolizyjnego przejścia dla pieszych w m. Libertów”

21.12.2020

Dwupoziomowy węzeł i przejście dla pieszych w Libertowie. Rozbudowa skrzyżowania - Aktualności - MostyKraków.pl

Wnioski i zastrzeżenia dotyczące inwestycji można wpisać do gotowej ankiety i przesłać do 31 grudnia 2020 r.:

- pocztą tradycyjną – adres: MPRB Sp. z o.o., ul. Dekerta 18, 30-703 Kraków,

- faksem – nr +48 12 312 18 70,

- pocztą elektroniczną – adres: biuro@mpmsty.pl, z dopiskiem „Konsultacje społeczne – DK 7 gr. m. Krakowa – Libertów” – zakres dodatkowy

Następnym etapem prac dokumentacyjnych będzie złożenie wniosku o wydanie decyzji o środowiskowych uwarunkowaniach (DUŚ), która m.in. pozwoli na określenie wpływu planowanej inwestycji na środowisko. Przewidywany termin uzyskania tej decyzji to lipiec 2021 r.

Mapa i lokalizacja planowanej dwupoziomowej węzła i przejścia dla pieszych w Libertowie na objętej konsultacje online_38990.html

48


4.1.5. Strona internetowa – Dziennik Polski

21.12.2020

Rozbudowa zakopianki od Krakowa do Libertowa z zamknięciem skrzyżowań. Będzie konsultacje społeczne | Dziennik Polski

DZIENNIK POLSKI

Wiadomości Koronawirus Sport Turystyka Więcej    



OKAZJE Konsola Gaming Dziecko Dla niej Dla niego Kosmetyki Perfumy Książki Muzyka Smartfony Laptopy WIECEJ

motofokty.pl Dziennik Polski 24 Mobilny Rozbudowa skrzyżowań...

Rozbudowa zakopianki od Krakowa do Libertowa z zamknięciem skrzyżowań. Będą konsultacje społeczne

Barbara Cioyt 13 grudnia



Skrzyżowania zakopianki z drogami lokalnymi w Libertowie i Gaju w gminie Mogilany mogą zostać zlikwidowane. W ich miejsce planuje się rozbudowę dróg serwisowych prowadzących do węzła na krajówce. To nowe rozwiązania zaproponowane przez Generalną Dyрекcję Dróg Krajowych i Autostrad, która zamierza przeprowadzić inwestycje na odcinku zakopianki od granic Krakowa do Libertowa. W sprawie nowych propozycji dla mieszkańców zaplanowane są konsultacje społeczne od 14 do 18 grudnia 2020 r.

REKLAMA



Mapa i lokalizacja planowanej dwupoziomowej węzła i przejścia dla pieszych w Libertowie na objętej konsultacje online_38990.html

17

Dotychczasowe plany inwestycyjne w tym miejscu obejmowały rozbudowę zakopianki od Krakowa do Libertowa z budową dwupoziomowego węzła i bezkolizyjnego przejścia dla pieszych w Libertowie. Teraz dokumentacja projektowa została uzupełniona o zamknięcie skrzyżowania krajówki z ul. Wesołą i Parkową.

Z uwagi na epidemię koronawirusa konsultacje prowadzone będą wyłącznie drogą elektroniczną

- zapowiada Iwona Mikrut, główny specjalista ds. komunikacji społecznej w krakowskim oddziale GDDKiA.

Wszystkie materiały dotyczące inwestycji będą na stronach internetowych, łącznie z ankietami dla mieszkańców, prezentacją multimedialną, planami sytuacyjnymi z możliwością ich pobrania:

- <https://dk7-krakow-libertow.pl>, <http://www.mogilany.pl/>,

ksultacje-spoeczne/14-15341820

Rozbudowa zakopianki od Krakowa do Libertowa z zamknięciem skrzyżowań. Serwis konsultacji społecznej | Dziennik Polski

DZIENNIK POLSKI Wiadomości Koronawirus Sport Turystyka Więcej

Dyżury projektantów rozbudowy zakopianki

W czwartek 17 grudnia 2020 r. w godzinach 8-17, dyżur telefoniczny pełnić będą wykonawcy dokumentacji projektowej pod numerami telefonów:

- sekretariat - 12 312 18 78
- pracownia drogowa - 12 312 18 76
- pracownia mostowa - 667 677 906
- pracownia ochrony środowiska – ekrany - 572 327 138
- kierownik projektu - 693 636 460

Na granicy Libertowa i Gaja (w km około 676+260) projektowane jest zamknięcie skrzyżowania na prawe skrzyżowanie drogi krajowej DK7 z ul. Wesołą (po północnej stronie) i z ul. Parkową (po południowej stronie) z likwidacją przejścia dla pieszych. Jednak piesi nie zostaną bez możliwości przejścia przez zakopiankę, bo wariant 1 przewiduje budowę kładki dla pieszych w tym rejonie oraz zapewnienie powiązania odciętych dróg gminnych z siecią dodatkowych jezdni równoległych do drogi krajowej.

W ramach tego zakresu projektowane jest przedłużenie ul. Przylesie poprzez dodatkową jezdnię wzdłuż DK7, biegnącą aż do drogi ul. Parkowej w Gaju. Dla obsługi ruchu pieszego droga dojazdowa została wyposażona w jednostronny chodnik przy krawędzi jezdni.

REKLAMA

Na granicy Libertowa i Gaja, po zachodniej stronie Zakopianki, gdzie przewiduje się zamknięcie skrzyżowania z drogą gminną ul. Wesołą, projektowany jest układ dodatkowych jezdni obsługujących tereny przyległe do drogi krajowej. Jedną z dodatkowych jezdni jest zlokalizowana na terenie Libertowa. Rozpoczyna się w ciągu istniejącej dodatkowej jezdni równoległej do drogi krajowej i w znacznej części przebiega po śladzie ul. Wesołej, sięgając swoim zakresem do skrzyżowania z ul. Sportowców. Natomiast druga dodatkowa jezdnia zlokalizowana jest w Gaju i rozpoczyna się na skrzyżowaniu, na wysokości zamykanego skrzyżowania drogi gminnej ul. Wesołej z drogą krajową nr 7 i biegnie na południe, równoległe do tej drogi aż do ul. Klimkówka. Dodatkowe jezdnie wzdłuż DK7 obsługują tereny przyległe poprzez zjazdy indywidualne i publiczne.

Gdzie wysłać wnioski i uwagi

Wnioski i zastrzeżenia dotyczące inwestycji można wpisać do gotowej ankiety i przesłać do 31 grudnia 2020 r.:

- pocztą tradycyjną – adres: MPRB Sp. z o.o., ul. Dekerta 18, 30-703 Kraków,
- faksem – nr +48 12 312 18 70,
- pocztą elektroniczną – adres: biuro@mmostv.pl z dopiskiem „Konsultacje

4.1.6. Strona internetowa – Wyborcza

21.12.2020

Elektroniczne konsultacje społeczne. Temat: dwupoziomowy węzeł i przejście dla pieszych na zakopiance w Libertowie



Wiadomości Koronawirus Strajk kobiet Szkoły Inwestycje Kultura Sport Tygodnik Kraków Więcej Kontakt Twitter FB Miasta



zakopianka

Elektroniczne konsultacje społeczne. Temat: dwupoziomowy węzeł i przejście dla pieszych na zakopiance w Libertowie

dnaj 12 grudnia 2020 | 08:44



Libertów, ul. Parkowa (GDZKA)

<https://krakow.wyborcza.pl/krakow/7,44425,26600090,elektroniczne-konsultacje-spoeczne-temat-dwupoziomowy.html>

1/9

21.12.2020

Elektroniczne konsultacje społeczne. Temat: dwupoziomowy węzeł i przejście dla pieszych na zakopiance w Libertowie

Od 14 do 18 grudnia br. potrwają konsultacje społeczne, związane z rozszerzeniem zakresu rozbudowy DK7 na odcinku od granicy Krakowa do Libertowa, budowy dwupoziomowego węzła oraz bezkolizyjnego przejścia dla pieszych.



Ten artykuł czytasz w ramach bezpłatnego limitu

Prezentowana już wcześniej dokumentacja projektowa została uzupełniona o zamknięcie skrzyżowania DK7 z ul. Wesołą i Parkową.

Kładka dla pieszych?

- Na granicy Libertowa i Gaja projektowane jest zamknięcie skrzyżowania na prawe skrzyżowanie drogi krajowej DK7 z ul. Wesołą (po północnej stronie) i z ul. Parkową (po południowej stronie) wraz z likwidacją przejścia dla pieszych. Wariant 1 przewiduje budowę kładki dla pieszych w tym rejonie oraz zapewnienie powiązania odciętych dróg gminnych z siecią dodatkowych jezdni równoległych do drogi krajowej DK7 - opisuje Iwona Mikrut z Generalnej Dyrekcji Dróg Krajowych i Autostrad.

<https://krakow.wyborcza.pl/krakow/7,44425,26600090,elektroniczne-konsultacje-spoeczne-temat-dwupoziomowy.html>

21.12.2020

Elektroniczne konsultacje społeczne. Temat: dwupoziomowy węzeł i przejście dla pieszych na zakopiance w Libertowie


W ramach tego zakresu prac projektowane jest przedłużenie ul. Przylesie poprzez dodatkową jezdnię wzdłuż DK7, biegnącą aż do drogi ul. Parkowej w Gaju. Z myślą o pieszych droga dojazdowa została wyposażona w jednostronny chodnik przy krawędzi jezdni.

REKLAM

Dodatkowa jezdnia w Libertowie

Na granicy Libertowa i Gaja, po zachodniej stronie zakopianki, gdzie przewiduje się zamknięcie skrzyżowania z drogą gminną ul. Wesołą, projektowany jest układ dodatkowych jezdni, obsługujących tereny przyległe do drogi krajowej DK7.

REKLAMA



Jedną z dodatkowych jezdni jest zlokalizowana na terenie Libertowa. Rozpoczyna się w ciągu istniejącej dodatkowej jezdni równoległej do drogi krajowej i w znacznej części przebiega po śladzie ul. Wesołej, sięgając swoim zakresem do skrzyżowania z ul. Sportowców. Natomiast druga dodatkowa jezdnia zlokalizowana jest w Gaju i rozpoczyna się na skrzyżowaniu, na wysokości zamykanego skrzyżowania drogi gminnej ul. Wesołej z drogą krajową DK7 i biegnie na południe, równoległe do drogi krajowej, aż do ul. Klimkówka.

Dodatkowe jezdnie wzdłuż DK7 obsługują tereny przyległe poprzez zjazdy indywidualne i publiczne.

Konsultacje w formie elektronicznej

Z uwagi na epidemię koronawirusa konsultacje prowadzone będą wyłącznie drogą elektroniczną. Wszystkie materiały dotyczące planowanej inwestycji będą dostępne na

<https://krakow.wyborcza.pl/krakow/7,44425,26600090,elektroniczne-konsultacje-spoeczne-temat-dwupoziomowy.html>

21.12.2020

Elektroniczne konsultacje społeczne. Temat: dwupoziomowy węzeł i przejście dla pieszych na zasko

stronach internetowych, łącznie z ankietami dla mieszkańców oraz prezentacją multimedialną, planami sytuacyjnymi z możliwością ich pobrania:

- dk7-krakow-libertow.pl
- www.mogilany.pl
- www.gddkia.gov.pl/pl/306/gddkia-krakow

W czwartek, 17 grudnia 2020 r, w godzinach 8-17, dyżur telefoniczny pełnić będą wykonawcy dokumentacji projektowej, pod numerami telefonów:

- - sekretariat - 12 312 18 78
- - pracownia drogowa - 12 312 18 76
- - pracownia mostowa - 667 677 906
- - pracownia ochrony środowiska – ekrany - 572 327 138
- - kierownik projektu - 693 636 460

Gdzie złożyć wniosek?

Wnioski i zastrzeżenia dotyczące inwestycji można wpisać do gotowej ankiety i przesłać do 31 grudnia 2020 r.:

- - pocztą tradycyjną – adres: MPRB Sp. z o.o., ul. Dekerta 18, 30-703 Kraków,
- - faksem – nr +48 12 312 18 70,
- - pocztą elektroniczną – adres: biuro@mpmosty.pl, z dopiskiem „Konsultacje społeczne – DK 7 gr. m. Krakowa – Libertów” – zakres dodatkowy

Następnym etapem prac dokumentacyjnych będzie złożenie wniosku o wydanie decyzji o środowiskowych uwarunkowaniach (DUŚ), która m.in. pozwoli na określenie wpływu planowanej inwestycji na środowisko. Przewidywany termin uzyskania tej decyzji to lipiec 2021 r.

5. Fotografie tablic ogłoszeń urzędów gmin oraz tablic informacyjnych na terenie gminy

W celu ułatwienia zdobycia wiedzy przez mieszkańców na temat przedmiotowej inwestycji w rejonie Urzędu Gminy Mogilany oraz w okolicy planowanej rozbudowy DK 7 jak i w miejscowościach sąsiadujących, m.in. na tablicach informacyjnych, umieszczono plakaty zawierające informację o planowanych konsultacjach społecznych. Poniżej na fotografiach przedstawiono kilka wybranych lokalizacji zamieszczenia plakatów informacyjnych.




















6. Zgłoszone wnioski, protesty, opinie wraz z odniesieniem się Projektanta

Przeprowadzone konsultacje społeczne w formie elektronicznej, dedykowane rozszerzonemu zakresowi umowy tj. zamknięciu skrzyżowania DK 7 z ul. Wesołą i ul. Parkową w Libertowie/ Gaju, cieszyły się dużym zainteresowaniem wśród mieszkańców i zainteresowanych stron. Projektanci podczas dyżurów odbyli rozmowy telefoniczne podczas, których mieszkańcy mogli rozwiać swoje wątpliwości oraz uzyskać dodatkowe informacje na temat planowanej inwestycji. W wyniku konsultacji do biura Wykonawcy wpłynęły 22 ankiety lub wystąpienia zawierające uwagi, opinię, spostrzeżenia lub postulaty mieszkańców. Swoje zapytania mieszkańcy kierowali również drogą elektroniczną. Zestawienie zgłoszonych wniosków wraz z odniesieniem się Projektantów znajduje się w załączniku nr 1 do przedmiotowego raportu.

7. Streszczenie zgłoszonych wniosków, protestów, opinii

Głównym problemem, na który zwracali uwagę mieszkańcy to oddziaływanie hałasu oraz jego negatywne skutki i możliwości zabezpieczenia przed jego skutkami zabudowy mieszkaniowej wzdłuż drogi krajowej. W związku z czym postulatem mieszkańców, który najczęściej się pojawiał zarówno w przypadku obecnych jak i poprzednich konsultacji społecznych, było wydłużenie ekranów akustycznych na całej długości DK7 oraz na drogach dojazdowych. Mieszkańcy zgłaszali również obawy dotyczące etapu budowy (problemy z występowaniem pyłu, nadmiernym hałasem, ciężkim sprzętem itp.) oraz obawy z korkami spowodowanymi przebudową oraz brakiem dojazdu do firm.

Mieszkańcy w dalszym ciągu zgłaszają obawy dotyczące degradacji środowiska naturalnego, głównie obawa dotycząca zniszczenia obecnego drzewostanu i ostoi dla zwierząt.

Wśród mieszkańców pojawiły się również pojedyncze postulaty m.in. w następujących sprawach:

- uwzględnienie ciągów pieszo-rowerowych na całej długości inwestycji,
- poszerzenie dróg dojazdowych do szerokości min. 5,0 m,
- Budowa wiaduktu na granicy Gaja i Libertowa w linii DK7 na skrzyżowaniu zakopianki z ul. Parkową (Gaj) i ul. Wesołą (Libertów).

Ankietowani zwracali się również z indywidualnymi prośbami o rozpatrzenie postulatów w sprawach dotyczących konkretnych działek.

8. Analiza i sposób uwzględnienia zgłoszonych wniosków, protestów i opinii

Wszystkie zasadne i możliwe do wprowadzenia wnioski i uwagi Projektant w porozumieniu z Inwestorem uwzględni w poprawionej wersji studium techniczno – ekonomiczno – środowiskowym.

Ponadto w rozdziale 7, Projektant starał się odnieść bezpośrednio na indywidualne wnioski i postulaty, zgłaszane za pomocą ankiet i innych wystąpień.

9. Podsumowanie

Przedmiotowa inwestycja cieszy się ogromnym zainteresowaniem społeczności lokalnych, w szczególności osób mieszkających w bezpośrednim sąsiedztwie drogi krajowej nr 7 oraz przedsiębiorców posiadających w okolicy swoje firmy. Planowana inwestycja budzi w lokalnej społeczności wiele emocji i obaw. Obecny stan drogi i jej specyficzna lokalizacja wymaga szukania kompromisowych rozwiązań. Projektant w miarę swoich

możliwości starał się zaproponować rozwiązania mogące jak najlepiej poprawić bezpieczeństwo drogi krajowej dla wszystkich jej użytkowników, a jednocześnie zgodne z warunkami przedmiotu zamówienia i obowiązującymi przepisami prawa oraz wiedzą techniczną. Podczas przedmiotowych konsultacji do Wykonawcy wpłynęły 22 ankiety lub wystąpienia.

10. Spis załączników

Załącznik nr 1 – Zestawienie zgłoszonych wniosków wraz z odniesieniem się Projektanta